

OBJEDNATEL:


ÚDRŽBA SILNIC Královéhradeckého kraje a.s.
Kutnohorská 59
Hradec Králové - Plačice 500 04



E

DSP+PDPS

SOUŘADNICOVÝ SYSTÉM : S-JTSK
VÝŠKOVÝ SYSTÉM : Bpv

VEDOUČÍ PROJEKTANT	Ing. Martin ŘEHULKA	 PROJEKČNÍ KANCELÁŘ PRIS spol. s r. o. OSOVÁ 20, 625 00 BRNO	
ZODPOVĚDNÝ PROJEKTANT	Ing. Tomáš NAVRÁTIL		
VYPRACOVAL	Ing. Tomáš NAVRÁTIL		
KONTROLOVAL	Ing. Jiří ŠRUBAŘ		
KRAJ: KRÁLOVÉHRADECKÝ	OBEC: ADRŠPACH	DATUM	8/2022
NÁZEV AKCE Most ev.č. 30110-9 Adršpach		FORMÁT	A4
		MĚŘÍTKO	-
		ÚČEL	DSP+PDPS
		ČÍS. ZAKÁZKY	21184
		ARCHIVNÍ ČÍS.	E_DOK
NÁZEV PŘÍLOHY DOKLADOVÁ ČÁST		ČÍS. SOUPRAVY	PŘÍLOHA E

Seznam dokladů

Název akce: **Most ev.č. 30110-9 Adršpach**

Stupeň: **DSP+PDPS**

Oprávnění k činnosti:

- 1 Doklad o autorizaci
- 2 Výpis z živnostenského rejstříku
- 3 Certifikát ISO 9001

Vyjádření o existenci sítí a stanoviska k záměru:

- 4 CETIN a.s., vyjádření o existenci sítí
- 5 ČEZ Distribuce, a.s., vyjádření o existenci sítí
- 6 ČEZ ICT Services, a.s., vyjádření o existenci sítí
- 7 Obec Adršpach, vyjádření o existenci sítí
- 8 Ministerstvo obrany, sekce nakládání s majetkem, vyjádření o existenci sítí
- 9 Telco Pro Services, a.s., vyjádření o existenci sítí
- 10 Vodovody a kanalizace Náchod, a.s., vyjádření o existenci sítí
- 11 T-Mobile Česká republika a.s., vyjádření o existenci sítí
- 12 Vodafone Česká republika a.s., vyjádření o existenci sítí

Vyjádření a stanoviska k záměru:

- 13 Krajský úřad Královéhradeckého kraje - EIA
- 14 Agentura ochrany přírody a krajiny, vyjádření §45 - NATURA
- 15 Agentura ochrany přírody a krajiny, rozhodnutí - povolení výjimky
- 16 Agentura ochrany přírody a krajiny, rozhodnutí - závazné stanovisko
- 17 Povodí Labe, státní podnik - stanovisko správce povodí
- 18 Povodí Labe, státní podnik - stanovisko k havarijnímu plánu
- 19 Povodí Labe, státní podnik - stanovisko k povodňovému plánu
- 20 Městský úřad Broumov, koordinované závazné stanovisko
- 21 Krajská hygienická stanice Královéhradeckého kraje, závazné stanovisko
- 22 KŘP Královéhradeckého kraje, ÚO Náchod, DI - stanovisko
- 23 Obec Adršpach, souhlas se záměrem
- 24 Národní památkový ústav, vyjádření
- 25 Výzkumný ústav vodohospodářský T.G.M., souhlas
- 26 Ministerstvo obrany, OOÚZ, souhlasné závazné stanovisko

Souhlas správců dotčených inženýrských sítí:

- 27 CETIN a.s., souhlas se stavbou a činností v ochranném pásmu
- 28 ČEZ Distribuce, a. s., souhlas se stavbou a činností v ochranném pásmu

Vyjádření majitelů dotčených a sousedních pozemků:

- 29 Povodí Labe, státní podnik, souhlas se stavebním záměrem
- 30 Rosecký Jaroslav, souhlas se stavebním záměrem a záborem
- 31 Rosecký Václav, souhlas se stavebním záměrem a záborem
- 32 Rosecký Michal, souhlas se stavebním záměrem a záborem
- 33 Holman František, souhlas se stavebním záměrem a záborem
- 34 Lichter Gerhard, souhlas se stavebním záměrem a záborem

Záznamy z jednání a výrobních výborů:

- Z1 Záznam z výrobního výboru 12. 9. 2022

OSVĚDČENÍ O AUTORIZACI

číslo 18 968

vydané

Českou komorou autorizovaných inženýrů a techniků

činných ve výstavbě

podle zákona ČNR č.360/1992 Sb.

Ing. Martin Řehulka

jméno a příjmení

700518/4472

rodné číslo

je

autorizovaným inženýrem

v oboru

mosty a inženýrské konstrukce

V seznamu autorizovaných osob vedeném ČKAIT je veden pod číslem

1003412

a je oprávněn užívat autorizační razítko, jehož kontrolní otisk

je uveden zde:



Autorizace je udělena ke dni 3.12.1999

Ing. Václav Mach
předseda ČKAIT

Magistrát města Brna
Živnostenský úřad města Brna
Malinovského nám. 3, 601 67 Brno

Č. j.: ZUMB/30421/2009/Fe/3

Výpis z živnostenského rejstříku

Obchodní firma: **Projektční kancelář PRIS spol. s r.o.**
Sídlo: **Osová 717/20, 625 00, Brno - Starý Lískovec**
Identifikační číslo: **46974806**

Živnostenské oprávnění č. 1

Předmět podnikání: **Projektová činnost ve výstavbě**
Vznik oprávnění: **19.10.1992**
Doba platnosti oprávnění: **na dobu neurčitou**

Živnostenské oprávnění č. 2

Předmět podnikání: **Výroba, obchod a služby neuvedené v přílohách 1 až 3 živnostenského zákona**
Obory činnosti: **Vydavatelské činnosti, polygrafická výroba, knihařské a kopírovací práce
Zprostředkování obchodu a služeb
Velkoobchod a maloobchod
Poradenská a konzultační činnost, zpracování odborných studií a posudků
Příprava a vypracování technických návrhů, grafické a kresličské práce**
Vznik oprávnění: **19.10.1992**
Doba platnosti oprávnění: **na dobu neurčitou**

Úřad příslušný podle § 71 odst. 2 živnostenského zákona: **Magistrát města Brna**

V Brně dne 16.11.2009



Fenclová
JUDr. Dobromila Macháčková
vedoucí Živnostenského úřadu města Brna
v z. Ing. Jiřina Fenclová



STAVCERT

Praha, spol. s r. o.

U Výstaviště 3, Praha 7

**CERTIFIKAČNÍ ORGÁN PROVÁDĚJÍCÍ CERTIFIKACI
SYSTÉMŮ MANAGEMENTU**

akreditovaný Českým institutem pro akreditaci, o.p.s. (ČIA)

ČIA je signatářem multilaterální dohody EA a IAF o vzájemném uznávání



vydává

CERTIFIKÁT

pro

Projekční kancelář PRIS spol. s r.o.

Osová 20, 625 00 Brno

IČ: 46974806

Tímto certifikátem se potvrzuje, že zavedený a udržovaný

systém managementu kvality

pro

◆ **projektovou činnost v investiční výstavbě**

◆ **projektování pozemních komunikací**

(v rozahu Metodického pokynu Ministerstva dopravy Systém jakosti v oboru pozemních komunikací ze dne 20.12.2019, Část II/1 Projektové práce, NACE 71.11 a 71.12)

◆ **zajištění geodetických prací**

◆ **zajištění inženýrsko-geologického průzkumu**

◆ **zajištění diagnostického průzkumu**

odpovídá požadavkům

ČSN EN ISO 9001:2016

Certifikát č. QMS-4505/2020

První certifikace: prosinec 1998

Platnost certifikátu od 19.3.2021 do 19.1.2023

Platnost certifikace od 27.1.2020 do 19.1.2023

Tento certifikát nahrazuje certifikát č. QMS-4505/2020 ze dne 27.1.2020 pro Projekční kancelář PRIS spol. s r.o. z důvodu získání akreditace Certifikačního orgánu podle Metodického pokynu Ministerstva dopravy ČR SJ-PK z 20.12.2019.

V Praze dne 19.3.2021



**Ing. Pavel
Florian**

Digitálně podepsal
Ing. Pavel Florian
Datum: 2021.03.19
10:29:20 +01'00'

VYJÁDŘENÍ O EXISTENCI SÍTĚ ELEKTRONICKÝCH KOMUNIKACÍ
společnosti CETIN a.s.
(„Vyjádření“)

A VŠEOBECNÉ PODMÍNKY OCHRANY SÍTĚ ELEKTRONICKÝCH KOMUNIKACÍ
společnosti CETIN a.s.
(„Všeobecné podmínky ochrany SEK“)

toto Vyjádření a Všeobecné podmínky ochrany SEK je vydané dle ustanovení § 101 zákona č. 127/2005 Sb., o elektronických komunikacích a o změně některých souvisejících zákonů, v platném znění („**Zákon o elektronických komunikacích**“), a dle ustanovení § 161 zákona č. 183/2006 Sb., o územním plánování a stavebním řádu, v platném znění („**Stavební zákon**“), a dle příslušných ustanovení zákona č. 89/2012 Sb., občanského zákoníku, v platném znění („**Občanský zákoník**“)

Číslo jednací: 760162/22

Číslo žádosti: 0122 027 468 („Žádost“)

Název akce („ Stavba “)		Most ev. č. 30110-9 Adršpach
Důvod vydání Vyjádření („ Důvod vyjádření “)		Informace o poloze sítě
Žadatel	Projekční kancelář PRIS spol. s r.o., kontaktní osoba: Vlasta Kučerová, Osová 717/20, Brno, 62500	
Stavebník	-- neuvedeno --, , -- neuvedeno --, 0	
Zájmové území	Okres	Náchod
	Obec	Adršpach
	Kat. území / č. parcely	Dolní Adršpach
Platnost Vyjádření		31. 8. 2024 („Den konce platnosti Vyjádření“)

Žadatel Žádostí určil a vyznačil Zájmové území, jakož i určil Důvod Vyjádření.

Na základě určení a vyznačení Zájmového území Žadatelem a na základě určení Důvodu Vyjádření vydává společnost CETIN a.s. následující Vyjádření:

Dojde ke střetu se sítí elektronických komunikací (dále jen „SEK“) společnosti a.s.

- (I) Na Žadatelem určeném a vyznačeném Zájmovém území se vyskytuje SEK společnosti CETIN a.s.; a
- (II) Stavebník nebo jím pověřená třetí osoba je povinen řídit se Všeobecnými podmínkami ochrany SEK, které jsou nedílnou součástí Vyjádření; a
- (III) pro případ, že bude nezbytné přeložení SEK, zajistí vždy takové přeložení SEK její vlastník, společnost CETIN a.s. Stavebník, který vyvolal překládku SEK je dle ustanovení § 104 odst. 17 Zákona o elektronických komunikacích povinen uhradit společnosti CETIN a.s. veškeré náklady na nezbytné úpravy dotčeného úseku SEK, a to na úrovni stávajícího technického řešení; a
- (IV) pro účely přeložení SEK dle bodu (III) tohoto Vyjádření je Stavebník povinen uzavřít se společností CETIN a.s. Smlouvu o realizaci překládky SEK; a
- (V) **Stavebník a/nebo Žadatel není oprávněn užít toto Vyjádření k podání jakékoliv žádosti o vydání jakéhokoliv správního rozhodnutí či jiného rozhodnutí majícího obdobný charakter.**

Číslo jednací: 760162/22

Číslo žádosti: 0122 027 468

Vyjádření je platné pouze pro Zájmové území určené a vyznačené Žadatelem, jakož i pro Důvod Vyjádření stanovený a určený Žadatelem v Žádosti.

Vyjádření pozbývá platnosti i) dnem, kdy je Žadatelem a/nebo Stavebníkem použito k podání žádosti o vydání jakéhokoliv správního rozhodnutí či jiného rozhodnutí majícího obdobný charakter a/nebo dnem zahájení jakéhokoliv správního rozhodnutí či jiného rozhodnutí majícího obdobný charakter, ve kterém bylo Vyjádření použito, ii) uplynutím doby platnosti v tomto Vyjádření uvedeného, iii) změnou rozsahu Zájmového území či změnou Důvodu Vyjádření uvedeného v Žádosti a/nebo iv) porušením Všeobecných podmínek ochrany SEK, to vše v závislosti na tom, která ze skutečností rozhodná pro pozbytí platnosti Vyjádření nastane nejdříve.

Společnost CETIN a.s. vydáním tohoto Vyjádření poskytla Žadateli pro Žadatelem určené a vyznačené Zájmové území veškeré informace o SEK dostupné společnosti CETIN a.s. ke dni podání Žádosti.

Ze strany společnosti CETIN a.s. může v některých případech docházet ke zpracování Vašich osobních údajů. Ke zpracování Vašich osobních údajů dochází vždy v souladu s platnými právními předpisy. Konkrétní zásady a podmínky zpracování osobních údajů společností CETIN a.s. jsou dostupné na stránce <https://www.cetin.cz/zasady-ochrany-osobnich-udaju>.

V případě dotazů k Vyjádření kontaktujte prosím asistenční linku 238 461 111.

Přílohami Vyjádření jsou:

- *Všeobecné podmínky ochrany SEK*
- *Informace k vytýčení SEK ve vlastnictví společnosti CETIN a.s.*
- *Informace o možném napojení na SEK ve vlastnictví společnosti CETIN a.s.*
- *Situační výkres (obsahuje Zájmové území určené a vyznačené Žadatelem a výřezy účelové mapy SEK)*

Vyjádření vydala společnost **CETIN a.s.** dne: 31. 8. 2022.



CETIN a.s.
Českomoravská 2510/19, Libeň
190 00 Praha 9
DIČ: CZ04084063

102

VŠEOBECNÉ PODMÍNKY OCHRANY SÍTĚ ELEKTRONICKÝCH KOMUNIKACÍ společnosti CETIN a.s.**1. PLATNOST VŠEOBECNÝCH PODMÍNEK**

- i) Tyto Všeobecné podmínky ochrany sítě elektronických komunikací (dále jen „VPOSEK“) tvoří součást Vyjádření (jak je tento pojem definován níže v článku 2 VPOSEK).
- ii) V případě rozporu mezi Vyjádřením a těmito VPOSEK mají přednost ustanovení Vyjádření, pokud není těmito VPOSEK stanoveno jinak.

2. DEFINICE

Níže uvedené termíny, jsou-li použity v těchto VPOSEK a uvozeny velkým písmenem, mají následující význam:

„**CETIN**“ znamená CETIN a.s. se sídlem Českomoravská 2510/19, Libeň, 190 00 Praha 9, IČO: 04084063, zapsaná v obchodním rejstříku vedeném Městským soudem v Praze pod spz. B 20623;

„**Den**“ je kalendářní den;

„**Kabelovod**“ podzemní zařízení sestávající se z tělesa Kabelovodu a kabelových komor, sloužící k zatahování kabelů a ochranných trubek;

„**Občanský zákoník**“ znamená zákon č. 89/2012 Sb., občanský zákoník, ve znění pozdějších předpisů;

„**POS**“ je zaměstnanec společnosti CETIN, pověřený ochranou sítě, Jiří Sejkora, tel.: 720 078 877, e-mail: jiri.sejkora@cetin.cz;

„**Pracovní den**“ znamená Den, který není v České republice dnem pracovního klidu nebo státem uznaným svátkem;

„**Příslušné požadavky**“ znamená jakýkoli a každý příslušný právní předpis, vč. technických norem, nebo normativní právní akt veřejné správy či samosprávy, nebo jakékoli rozhodnutí, povolení, souhlas nebo licenci, včetně podmínek, které s ním souvisí;

„**Překládka**“ je stavba spočívající ve změně trasy vedení SEK ve vlastnictví CETIN nebo přemístění zařízení SEK ve vlastnictví CETIN; Stavebník, který Překládku vyvolal, je dle ustanovení § 104 odst. 17 Zákona o elektronických komunikacích povinen uhradit společnosti CETIN veškeré náklady na nezbytné úpravy dotčeného úseku SEK, a to na úrovni stávajícího technického řešení;

„**SEK**“ je síť elektronických komunikací ve vlastnictví CETIN;

„**Stavba**“ je stavba a/nebo činnosti ve vztahu, k níž bylo vydáno Vyjádření, a je prováděna Stavebníkem a/nebo Žadatelem v souladu s Příslušnými požadavky, povolená příslušným správním rozhodnutím vydaným dle Stavebního zákona;

„**Stavebník**“ je osoba takto označená ve Vyjádření;

„**Stavební zákon**“ je zákon č. 183/2006 Sb., o územním plánování a stavebním řádu;

„**Vyjádření**“ je vyjádření o existenci sítě elektronických komunikací vydané společností CETIN dne 31. 8. 2022 pod č.j. 760162/22;

„**Zájmové území**“ je území označené Žadatelem a/nebo Stavebníkem v Žádosti;

„**Situační výkres**“ je výkres, který je přílohou Vyjádření a obsahuje Zájmové území určené a vyznačené Žadatelem v Žádosti a výřezy účelové mapy SEK;

„**Zákon o elektronických komunikacích**“ je zákon č. 127/2005 Sb., o elektronických komunikacích a o změně některých souvisejících zákonů, ve znění pozdějších předpisů;

„**Žadatel**“ je osoba takto označená ve Vyjádření.

„**Žádost**“ je žádost, kterou Žadatel a/nebo Stavebník požádal CETIN o vydání Vyjádření.

3. PLATNOST A ÚČINNOST VPOSEK

Tyto VPOSEK jsou platné a účinné dnem odeslání Vyjádření na i) adresu elektronické pošty Stavebníka a/nebo Žadatele uvedenou v Žádosti nebo ii) adresu pro doručení prostřednictvím poštovní přepravy uvedenou Stavebníkem a/nebo Žadatelem v Žádosti.

4. OBECNÁ PRÁVA A POVINNOSTI STAVEBNÍKA A/NEBO ŽADATELE

- (i) Stavebník, Žadatel je výslovně srozuměn s tím, že SEK je veřejně prospěšným zařízením, byla zřízena ve veřejném zájmu a je chráněna Příslušnými požadavky.
- (ii) SEK je chráněna ochranným pásmem, jehož rozsah je stanoven (a) ustanovením § 102 Zákona o elektronických komunikacích a/nebo (b) právními předpisy účinnými před Zákonom o elektronických komunikacích, není-li Příslušnými požadavky stanoveno jinak.
- (iii) Stavebník, Žadatel nebo jím pověřená třetí osoba, je povinen při provádění Stavby nebo jiných prací, při odstraňování havárií a projektování staveb, řídit se Příslušnými požadavky, správnou praxí v oboru stavebnictví a technologickými postupy a je povinen učinit veškerá nezbytná opatření vyžadovaná Příslušnými požadavky k ochraně SEK před poškozením. Povinnosti dle tohoto odstavce má Stavebník rovněž ve vztahu k SEK, které se nachází mimo Zájmové území.
- (iv) Při zjištění jakéhokoliv rozporu mezi údaji v Situačním výkresu, který je přílohou Vyjádření a skutečným stavem, je Stavebník a/nebo Žadatel povinen bez zbytečného odkladu, nejpozději Den následující po zjištění takové skutečnosti, zjištěný rozpor oznámit POS.
- (v) Stavebník, Žadatel nebo jím pověřená třetí osoba, je povinen každé poškození či krádež SEK bezodkladně, nejpozději Den následující po zjištění takové skutečnosti, oznámit takovou skutečnost dohledovému centru společnosti CETIN na telefonní číslo +420 238 464 190.
- (vi) Bude-li Stavebník, Žadatel nebo jím pověřená třetí osoba na společnosti CETIN požadovat, aby se jako účastník správního řízení, pro jehož účely bylo toto Vyjádření vydáno, vzdala práva na odvolání proti rozhodnutí vydanému ve správním řízení, je oprávněn kontaktovat POS.

5. POVINNOSTI STAVEBNÍKA PŘI PŘÍPRAVĚ STAVBY

- (i) Při projektování Stavby je Stavebník povinen zajistit, aby projektová dokumentace Stavby (i) zohledňovala veškeré požadavky na ochranu SEK vyplývající z Příslušných požadavků, zejména ze Zákona o elektronických komunikacích a Stavebního zákona, (ii) respektovala správnou praxi v oboru stavebnictví a technologické postupy a (iii) umožňovala, aby i po provedení a umístění Stavby dle takové projektové dokumentace byla společnost CETIN, jako vlastník SEK schopna bez jakýchkoli omezení a překážek provozovat SEK, provádět údržbu a opravy SEK.
- (ii) Nebude-li možné projektovou dokumentaci zajistit některý, byť i jeden z požadavků dle předchozího odstavce (i) a/nebo umístění Stavby by mohlo způsobit, že nebude naplněn některý, byť i jeden z požadavků dle předchozího odstavce (i), vyvolá Stavebník Překládku.
- (iii) Při projektování Stavby, která se nachází nebo je u ní zamýšleno, že se bude nacházet v ochranném pásmu radiových tras společnosti CETIN a překračuje výšku 15 m nad zemským povrchem, a to včetně dočasných objektů zařízení staveníště (jeřáby, konstrukce, atd.) je Stavebník povinen písemně kontaktovat POS za účelem získání konkrétního stanoviska a podmínek k ochraně radiových tras společnosti CETIN a pro určení, zda Stavba vyvolá Překládku. Ochranné pásmo radiových tras v šíři 50m je zakresleno do situačního výkresu, který je součástí tohoto Vyjádření.

VŠEOBECNÉ PODMÍNKY OCHRANY SÍTĚ ELEKTRONICKÝCH KOMUNIKACÍ společnosti CETIN a.s.

Číslo jednací: 760162/22

Číslo žádosti: 0122 027 468

- (iv) Pokud se v Zájmovém území nachází podzemní silové vedení (NN) ve vlastnictví společnosti CETIN, je Stavebník povinen ve vztahu k projektové dokumentaci zajistit totéž, co je uvedeno pod písm (i) tohoto článku 5, přičemž platí, že Stavebník vyvolá Překládku v případech uvedených pod písm (ii) tohoto článku 5.
- (v) Stavebník je povinen při projektování Stavby, která je stavbou (a) zařízení silových elektrických sítí (VN, VVN a ZVVN) a/nebo (b) trakčních vedení, provést výpočet či posouzení rušivých vlivů na SEK, zpracovat ochranná opatření, to vše dle a v souladu s Příslušnými požadavky. Stavebník je povinen nejpozději třicet (30) Dnů před podáním žádosti o vydání příslušného správního rozhodnutí k umístění Stavby dle Stavebního zákona předat POS výpočet či posouzení rušivých vlivů na SEK a zpracovaná ochranná opatření.
- (vi) Je-li Stavba v souběhu s Kabelovodem, nebo Kabelovod kříží, je Stavebník povinen nejpozději ke Dni, ke kterému započne se zpracováním projektové dokumentace ke Stavbě, oznámit POS a zpracovat POS (a) veškeré případy, kdy trajektorie podvrtní a protlaků budou vedeny ve vzdálenosti menší, než je 1,5 m od Kabelovodu a (b) jakékoliv výkopové práce, které budou nebo by mohly být vedeny v úrovni či pod úrovní Kabelovodu nebo kabelové komory.
- (vii) Je-li Stavba umístěna nebo má být umístěna v blízkosti Kabelovodu, ve vzdálenosti menší, než jsou 2 m nebo kříží-li Stavba Kabelovod ve vzdálenosti menší, než je 0,5 m nad nebo kdekoliv pod Kabelovodem, je Stavebník povinen předložit POS k posouzení zakreslení Stavby v příčných řezech, přičemž do příčného řezu je Stavebník rovněž povinen zakreslit profil kabelové komory.

6. POVINNOSTI STAVEBNÍKA PŘI PROVÁDĚNÍ STAVBY

- (i) Stavebník je před započítím jakýchkoliv zemních prací ve vztahu ke Stavbě povinen vytýčit trasu SEK na terénu dle Příslušných požadavků a dle Stavebního zákona. S vytýčenou trasou SEK je Stavebník povinen seznámit všechny osoby, které budou anebo by mohly zemní práce ve vztahu ke Stavbě provádět. V případě porušení této povinnosti bude Stavebník odpovědný společnosti CETIN za náklady a škody, které porušením této povinnosti společnosti CETIN vzniknou a je povinen je společnosti CETIN uhradit.
- (ii) Pět (5) Pracovních dní před započítím jakýchkoliv prací ve vztahu ke Stavbě je Stavebník povinen oznámit společnosti CETIN, že zahájí práce či činnosti ve vztahu ke Stavbě. Písemné oznámení dle předchozí věty zašle Stavebník na adresu elektronické pošty POS a bude obsahovat minimálně číslo jednací Vyjádření a kontaktní údaje Stavebníka.
- (iii) Stavebník je povinen zabezpečit a zajistit SEK proti mechanickému poškození, a to zpravidla dočasným umístěním silničních betonových panelů nad kabelovou trasou SEK. Do doby, než je zajištěna a zabezpečena ochrana SEK proti mechanickému poškození, není Stavebník oprávněn přejíždět vozidly nebo stavební mechanizací kabelovou trasu SEK. Při přepravě vysokých nákladů nebo při projíždění stroji, vozidly či mechanizací pod nadzemním vedením SEK je Stavebník povinen prověřit, zda výška nadzemního vedení SEK je dostatečná a umožňuje spolehlivý a bezpečný způsob přepravy nákladu či průjezdu strojů, vozidel či mechanizace.
- (iv) Při provádění zemních prací v blízkosti SEK je Stavebník povinen postupovat tak, aby nedošlo ke změně hloubky uložení nebo prostorového uspořádání SEK. V místech, kde SEK vystupuje ze země do budovy, rozváděče, na sloup apod. je Stavebník povinen vykonávat zemní práce se zvýšenou mírou opatrnosti, výkopové práce v blízkosti sloupů nadzemního vedení SEK je Stavebník povinen provádět v takové vzdálenosti od sloupu nadzemního vedení SEK,

kteřá je dostatečná k tomu, aby nedošlo nebo nemohlo dojít k narušení stability sloupu nadzemního vedení SEK. Stavebník je povinen zajistit, aby jakoukoliv jeho činností nedošlo bez souhlasu a vědomí společnosti CETIN (a) ke změně nivelety terénu, a/nebo (b) k výsadbě trvalých porostů, a/nebo (c) ke změně rozsahu a změně konstrukce zpevněných ploch. Pokud došlo k odkrytí SEK, je Stavebník povinen SEK po celou dobu odkrytí náležitě zabezpečit proti prověšení, poškození a odcizení.

- (v) Zjistí-li Stavebník kdykoliv během provádění prací ve vztahu ke Stavbě jakýkoliv rozpor mezi údaji v projektové dokumentaci a skutečností, je povinen bezodkladně přerušit práce a oznámit zjištěný rozpor na adresu elektronické pošty POS. Stavebník není oprávněn pokračovat v pracích ve vztahu ke Stavbě do doby, než získá písemný souhlas POS s pokračováním prací.
- (vi) Stavebník není bez předchozího písemného souhlasu společnosti CETIN oprávněn manipulovat s kryty kabelových komor, jakkoliv zakrývat vstupy do kabelových komor, a to ani dočasně, vstupovat do kabelových komor, jakkoliv manipulovat s případně odkrytými prvky SEK či s jakýmkoliv jiným zařízením se SEK souvisejícím. Rovněž bez předchozího písemného souhlasu společnosti CETIN není Stavebník oprávněn umístit nad trasou Kabelovodu jakoukoliv jinou síť technické infrastruktury v podélném směru.
- (vii) Byla-li v souladu s Vyjádřením a těmito VPOSEK odkryta SEK je Stavebník povinen tři (3) Pracovní dny před zakrytím SEK písemně oznámit POS zakrytí SEK a vyzvat ho ke kontrole před zakrytím. Oznámení Stavebníka dle předchozí věty musí obsahovat minimálně předpokládaný Den zakrytí, číslo jednací Vyjádření a kontaktní údaje Stavebníka. Stavebník není oprávněn provést zakrytí do doby, než získá písemný souhlas POS se zakrytím.

7. ROZHODNÉ PRÁVO

Vyjádření a VPOSEK se řídí českým právem, zejména Občanským zákoníkem, Zákonem o elektronických komunikacích a Stavebním zákonem. Veškeré spory z Vyjádření či VPOSEK vyplývající budou s konečnou platností řešeny u příslušného soudu České republiky.

8. PÍSEMNÝ STYK

Písemným stykem či pojmem „písemně“ se pro účely Vyjádření a VPOSEK rozumí předání zpráv jedním z těchto způsobů:

- v listinné podobě;
- e-mailovou zprávou se zaručeným elektronickým podpisem dle zák. č. 227/2000 Sb., o elektronickém podpisu a o změně některých dalších zákonů (zákon o elektronickém podpisu), ve znění pozdějších předpisů;

9. ZÁVĚREČNÁ USTANOVENÍ

- (i) Stavebník, Žadatel nebo jím pověřená třetí osoba je počínaje Dnem převzetí Vyjádření povinen užít informace a data uvedená ve Vyjádření pouze a výhradně k účelu, pro který mu byla tato poskytnuta. Stavebník, Žadatel nebo jím pověřená třetí osoba není oprávněn informace a data rozmnožovat, rozšiřovat, pronajímat, půjčovat či jinak umožnit jejich užívání třetí osobou bez předchozího písemného souhlasu společnosti CETIN.
- (ii) Pro případ porušení kterékoliv z povinností Stavebníka, Žadatele nebo jím pověřené třetí osoby, založené Vyjádřením /nebo těmito VPOSEK je Stavebník, Žadatel či jím pověřená třetí osoba odpovědný za veškeré náklady a škody, které společnosti CETIN vzniknou porušením povinností Stavebníka, Žadatele nebo jím pověřené třetí osoby.

Číslo jednací: 760162/22

Číslo žádosti: 0122 027 468

Informace o možném napojení na SEK ve vlastnictví společnosti CETIN a.s.

CETIN a.s. IČO: 04084063 („**CETIN**“) Vám poskytuje dle ustanovení § 161 odst. 1 Stavebního zákona tyto informace o podmínkách napojení Stavby a/nebo budovy označené v Žádosti na již existující SEK:

- (i) abychom Vám mohli sdělit konkrétní podmínky pro napojení Stavby a/nebo budovy označené v Žádosti na již existující SEK, vyplňte a odešlete prosím formulář dostupný na <https://www.cetin.cz/web/dokumentace-site/stanoveni-podminek-pripojeni>. Po odeslání formuláře se s Vámi spojí kontaktní osoba ze společnosti CETIN, která pro Vás bude koordinátorem případného napojení Stavby a/nebo budovy označené v Žádosti („**Kontaktní osoba CETIN**“). Kontaktní osoba CETIN Vám poskytne informace o technickém řešení napojení Stavby a/nebo budovy označené v Žádosti na již existující SEK a stanoví přípojný bod na již existující SEK;
- (ii) předpokladem pro napojení Stavby a/nebo budovy označené v Žádosti na již existující SEK je získání všech povolení a souhlasů vyžadovaných platnými právními předpisy pro vybudování té části SEK, která je nezbytná pro napojení Stavby a/nebo budovy označené v Žádosti na již existující SEK, je-li povolení a souhlasů dle platných právních předpisů pro vybudování SEK třeba, a rovněž splnění veškerých technických podmínek pro napojení na již existující SEK;

Další pro Vás užitečné informace k napojení na SEK ve vlastnictví CETIN:

- pokud Vaše Stavba bude umístována na základě správního rozhodnutí, doporučujeme žádost o vydání takového správního rozhodnutí podat tak, aby žádost obsahovala rovněž stavbu přípojky k SEK;
- doporučujeme stavbu přípojky k SEK v žádosti o vydání správního rozhodnutí označit jako stavební objekt - „SO trasa SEK společnosti CETIN a.s.“;
- trasu přípojky k SEK a místo napojení přípojky k SEK na již existující SEK CETIN konzultujte prosím s Kontaktní osobou CETIN;
- v případě, že jste dali na naše doporučení, a Vaše žádost o vydání správního rozhodnutí k umístění Stavby obsahovala rovněž stavbu přípojky k SEK, informujte Kontaktní osobu CETIN o nabytí právní moci správního rozhodnutí vydaného na Stavbu a stavbu přípojky k SEK, CETIN se s Vámi dohodne na postoupení těch práv a povinností ze správního rozhodnutí, která se vztahují ke stavbě přípojky k SEK, a výstavbu přípojky k SEK zajistí;
- stavíte-li budovu a/nebo je-li budova podstatně rekonstruována, mějte prosím na paměti, že budova musí být vybavena fyzickou infrastrukturou uvnitř budovy, která umožní zavedení sítě elektronických komunikací až do koncového bodu sítě v prostoru budovy, který užívá koncový uživatel, budova musí být vybavena přístupovým bodem budovy - tyto požadavky na budovu jsou určeny právním předpisem, zákonem č. 194/2017Sb., o opatřeních ke snížení nákladů na zavádění vysokorychlostních sítí elektronických komunikací a o změně některých souvisejících zákonů, ve znění pozdějších předpisů;
- doporučujeme, abyste budovu připravili na následné vybudování vnitřních komunikačních rozvodů (např. trubkováním ve zdivu) nebo vybudovali vnitřní komunikační rozvody vlastní, tak, aby umožnily napojení k SEK;
- stavíte-li budovu, mějte na paměti, že tato musí umožňovat vstup silnoproudých a komunikačních kabelů do budovy, umístění rozvodných skříní a provedení vnitřních silnoproudých a komunikačních rozvodů až ke koncovému bodu sítě. Vnitřní komunikační rozvody musí splňovat požadavky na zabezpečení proti zneužití;
- CETIN Vám nabízí zhotovení typového projektu pro realizaci vnitřních rozvodů, koncového bodu sítě a řešení vstupu vedení SEK ke koncovému bodu sítě. Máte-li o zhotovení typového projektu zájem, prosím obraťte se na Kontaktní osobu CETIN, dohodne s Vámi vše potřebné.

Požadujete-li jakékoliv další informace o možném napojení Stavby a/nebo budovy označené v Žádosti na již existující SEK, prosíme kontaktujte Kontaktní osobu CETIN.

Na www.zrychlujemecsko.cz můžete zjistit, jak je lokalita, kterou jste označil v Žádosti pokryta SEK ve vlastnictví CETIN, jakou rychlost připojení SEK umožňuje, a jak takové připojení můžete získat.

Číslo jednací: 760162/22

Číslo žádosti: 0122 027 468

Informace k vytyčení SEK

V případě požadavku na vytyčení *PVSEK* společnosti *CETIN a.s.* se, prosím, obračejte na společnosti uvedené níže.

CETIN a.s. - středisko Čechy východ

se sídlem: Českomoravská 2510/19, Libeň, 190 00 Praha 9
IČ: 04084063 DIČ: CZ04084063
kontakt: tel: 238464523 obslužná doba po-pa 7 - 15 hod

AZ GEONET - Pavel Kazda

se sídlem: Sedláčkova 1436/14, 500 02 Hradec Králové
IČ: 72885777 DIČ: CZ7308093045
kontakt: Pavel Kazda, mobil: 776020134, e-mail: azgeonet@seznam.cz

CITRON GROUP ELEKTRO s.r.o.

se sídlem: Radvance č.p. 45, PSČ: 542 12, Radvanice v Čechách, okres Trutnov
IČ: 26012138 DIČ: CZ26012138
kontakt: Pavel Cicvárek, fax: 499897250, mobil: 608831123, e-mail: CITRON.GROUP.ELEKTRO@seznam.cz
Tomáš Trejtnar, fax: 499897250, mobil: 777006656, e-mail: CITRON.GROUP.ELEKTRO@seznam.cz

COM PLUS CZ, a.s.

se sídlem: Akademia Bedrny 365, 500 03 Hradec Králové
IČ: 25772104 DIČ: CZ25772104
kontakt: Help Desk: tel.: 472702123, mobil: 724150190, e-mail: helpdesk@complus.cz
technik: Cyril Belej tel.: 724 483 810, e-mail: cyril.belej@complus.cz

ELTER, s.r.o.

se sídlem: Straněnská 1149, 539 01 Hlinsko
IČ: 49814419 DIČ: CZ49814419
kontakt: tel.: 469312100, mobil: 731115925, e-mail: elter.hlinsko@xaz.cz
Havel Stanislav, mobil: 736778264, Chadima Zdeněk, mobil: 731115933

EMP Pardubice s.r.o.

se sídlem: Erno Košťála 957, 530 12 Pardubice
IČ: 64793150 DIČ: CZ 64793150
kontakt: Bohumil Hubálek, mobil: 602492449, e-mail: emp.pce@seznam.cz

EMIPO-energomontáže s.r.o

se sídlem: U Větrolamu 5 568 02 Svitavy
IČ: 620 65 530 DIČ: CZ 620 65 530
kontakt: Ing. Dvořák Jaroslav, mobil: 724785113, e-mail: dvorakemipo@seznam.cz
Abraham Josef, mobil: 602173802, e-mail: dvorakemipo@seznam.cz

EUROSPÓJ, v.o.s.

se sídlem: Průmyslová 387, 530 03 Pardubice
IČ: 47473991 DIČ: CZ 47473991
kontakt: Jan Matějka, tel.: 466616101, mobil: 608111234, e-mail: eurospoj@eurospoj.cz,
Petr Borovec, tel.: 466616101, mobil: 603150066, e-mail: eurospoj@eurospoj.cz

Číslo jednací: 760162/22

Číslo žádosti: 0122 027 468

FEM - Miloš Fejfar

se sídlem: Lužany 209, 507 06 Lužany

IČ: 01735977

DIČ:

kontakt: Miloš Fejfar, mobil: 602483031, e-mail: fejfarmilos@seznam.cz

Chadima Zdeněk

se sídlem: Máchova 257, 539 73 Skuteč

IČ: 01222163

DIČ:

kontakt: Zdeněk Chadima, tel: 731115933, e-mail: z.chadima@tiscali.cz

Karel Horský

se sídlem: Poličská 877/36, 568 02 Svitavy - Předměstí

IČ: 01377841

DIČ:

kontakt: Karel Horský, mobil: 602 483 023, e-mail: k.horsky.sy@gmail.com

K+K ELTEC, s.r.o.

se sídlem: Smetanova 997, 517 41 Kostelec nad Orlicí

IČ: 25277308

DIČ: CZ25277308

kontakt: Radovan Krsek, mobil: 603486395, e-mail: krsek@eltec.cz

Libor Kos

se sídlem: Horní Čermná 5, 561 56 Horní Čermná

IČ: 40156770

DIČ:

kontakt: Libor Kos, mobil: 737906322, e-mail: libor.kos@email.cz

Michlovský stavební s.r.o.

se sídlem: Salaš 99, 76351 Zlín

IČ: 27714080

DIČ: CZ 27714080

kontakt: STŘEDSKO HRADEC KRÁLOVÉ:

Aleš Klimt, mobil: 602482988, e-mail: klimt@michlovsky.cz

Jiří Sibor, mobil: 605 200 724, sibor@michlovsky.cz

František Uříčář, mobil: 605200784, e-mail: uricar@michlovsky.cz

Milan Šulc

se sídlem: Jamné nad Orlicí 190, PSČ: 561 65

IČ: 73655678

DIČ:

kontakt: Ing. Milan Šulc, mobil: 602482975, e-mail: sulcmilan@seznam.cz

SECURITY PARTNER, s.r.o.

se sídlem: Na Plácku 1330, Kostelec nad Orlicí

IČ: 48152871

DIČ: CZ48152871

kontakt: Ing. Roland Ságner, mobil: 777778256, e-mail: sagner@xkomfort.cz

STARMON s.r.o.

se sídlem: Průmyslová 1880, 565 01 Choceň

IČ: 49285751

DIČ: CZ49285751

kontakt: Marek Bedrníček, mobil: 605003042, e-mail: bedrnicek@starmon.cz

Číslo jednací: 760162/22

Číslo žádosti: 0122 027 468

SUPTel a.s.

se sídlem: Hřbitovní 1322/15, 312 16 Plzeň

IČ: 25229397

DIČ: CZ25229397

kontakt: Vlastimil Koudelka, mobil: 725277777, e-mail: koudelka@suptel.cz

Telsit s.r.o.

se sídlem: K Dolíkám 125, 503 11 Hradec Králové 15

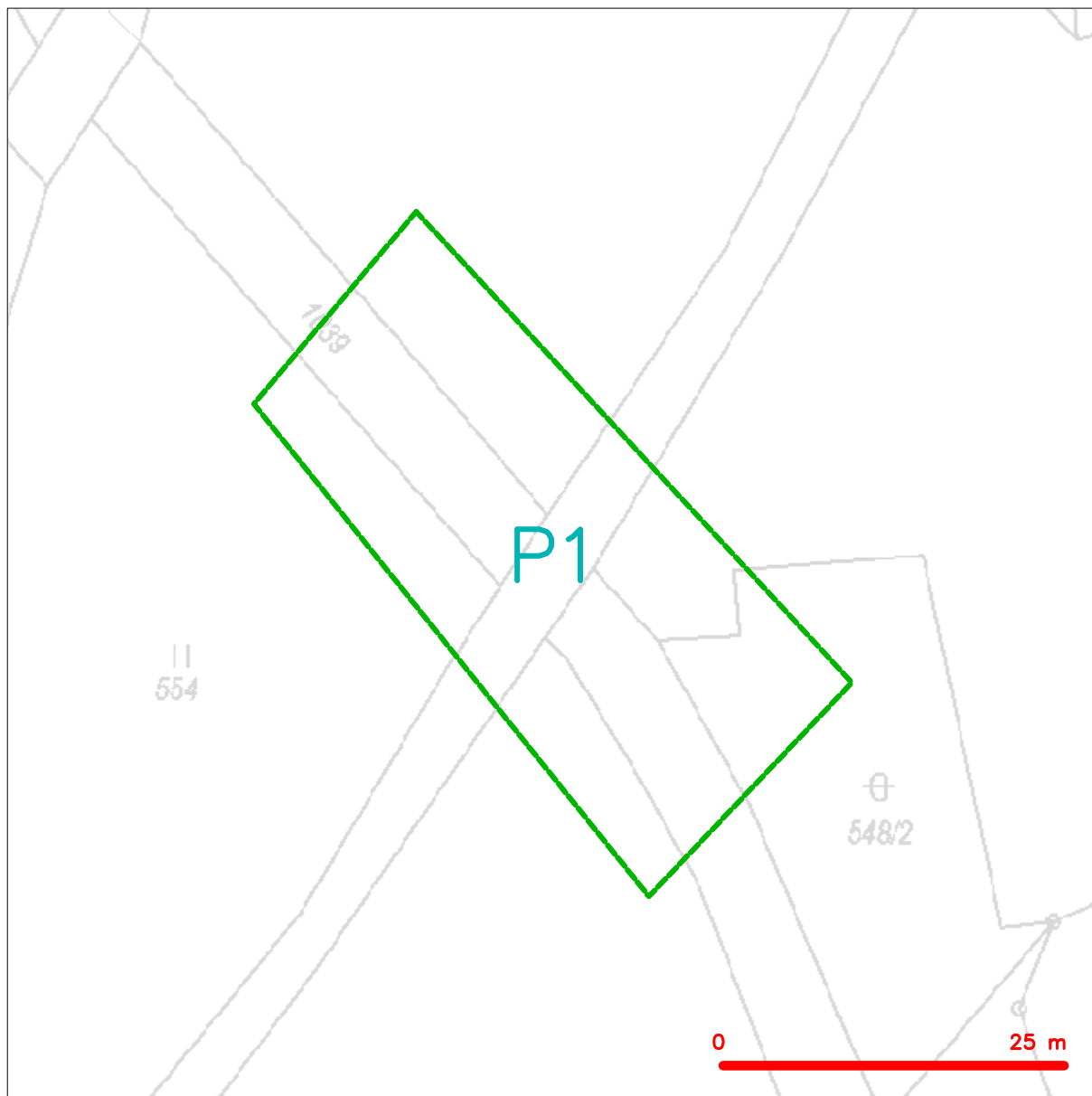
IČ: 62025384

DIČ: CZ62025384

kontakt: Petr Novák, mobil: 603592292, e-mail: novak@telsit.cz

Miroslav Kodrle, mobil: 603593934, e-mail: kodrle@telsit.cz

SITUAČNÍ VÝKRES - ZÁJMOVÉ ÚZEMÍ



LEGENDA

----- hranice zájmového území k vyjádření



CETIN a.s.
Českomoravská 2510/19, Libeň
190 00 Praha 9
DIČ: CZ04084063

102

Projekční kancelář PRIS spol. s r.o.

Osová 717/20

62500 Brno

NAŠE ZNAČKA

0101801425

VYŘÍZENO DNE

31.08.2022

Sdělení o existenci energetického zařízení, sítě pro elektronickou komunikaci nebo zařízení technické infrastruktury v majetku společnosti ČEZ Distribuce, a. s., pro akci:

Most ev. č. 30110-9 Adršpach

Vážený zákazníku,

Na základě Vaší žádosti 0101801425 ze dne 31.08.2022 Vám zasíláme sdělení o existenci energetického zařízení, sítě pro elektronickou komunikaci nebo zařízení technické infrastruktury v majetku společnosti ČEZ Distribuce, a. s., ve Vámi vymezeném zájmovém území.

Dovolujeme si Vás upozornit, že **sdělení nenahrazuje** vyjádření provozovatele distribuční soustavy k projektové dokumentaci pro územní nebo stavební řízení, k připojení nového odběru, zdroje elektrické energie nebo k navýšení rezervovaného příkonu a výkonu a s výjimkou havárií ani souhlas s činností v ochranném pásmu.

Toto sdělení je platné do 28.02.2023 a je jedním z podkladů pro zpracování projektové dokumentace, pokud je taková dokumentace zpracovávána.

V majetku ČEZ Distribuce, a. s., se na Vámi uvedeném zájmovém území nachází nebo ochranným pásmem zasahuje energetické zařízení typu:

	síť NN	síť VN	síť VVN
Podzemní síť			
Nadzemní síť		střet	

Stanice	
---------	--

V majetku ČEZ Distribuce, a. s., se na Vámi uvedeném zájmovém území nachází nebo ochranným pásmem zasahuje síť pro elektronickou komunikaci typu:

	síť pro elektronickou komunikaci
Podzemní síť	
Nadzemní síť	

Zařízení technické infrastruktury zahrnuje zejména vodovodní, kanalizační a plynové přípojky pro objekty ČEZ Distribuce a. s., a dále pak další podzemní a nadzemní zařízení sloužící pro provoz distribuční sítě. V majetku ČEZ Distribuce, a. s., se na Vámi uvedeném zájmovém území nachází nebo ochranným pásmem zasahuje zařízení technické infrastruktury:

	zařízení technické infrastruktury
Nadzemní nebo podzemní	

Energetické zařízení (mimo nadzemních sítí NN), zařízení sítě pro elektronickou komunikaci a zařízení technické infrastruktury je chráněno ochranným pásmem podle § 46 zákona č. 458/2000 Sb., o podmínkách podnikání a o výkonu státní správy v energetických odvětvích a o změně některých zákonů (energetický zákon), ve znění pozdějších předpisů. Přibližný průběh tras energetických zařízení, sítě pro elektronickou komunikaci (v trase kabelového vedení může být uloženo několik kabelů energetických i komunikačních) a tras zařízení technické infrastruktury zasíláme v příloze tohoto dopisu.

V případě existence **podzemních** energetických zařízení, sítě pro elektronickou komunikaci nebo zařízení technické infrastruktury je povinností stavebníka alespoň 14 dní před započatím zemních prací požádat telefonicky na 800 850 860 nebo e-mailem na info@cezdistribuce.cz o tzv. **vytyčení trasy podzemního zařízení**, sítě pro elektronickou komunikaci nebo zařízení technické infrastruktury. O vytyčení lze požádat pouze na základě vydaného sdělení o existenci energetického zařízení, sítě pro elektronickou komunikaci nebo zařízení technické infrastruktury, a to (mimo havárií) nejpozději 30 dní před koncem jeho platnosti.

Dojde-li k obnažení podzemního vedení nebo k poškození energetického zařízení, sítě pro elektronickou komunikaci nebo zařízení se sítí pro elektronickou komunikaci související nebo zařízení technické infrastruktury ve vlastnictví ČEZ Distribuce, a. s., nahláste nám prosím tuto skutečnost bezodkladně jako poruchu na bezplatnou linku 800 850 860.

Pokud uvažovaná **akce nebo činnost zasáhne do ochranného pásma** nadzemních vedení, trafostanic nebo sítě pro elektronickou komunikaci, popř. bude po vytyčení zjištěno, že zasahuje do ochranného pásma podzemních energetických zařízení nebo zařízení pro elektronickou komunikaci, je nutné písemně požádat společnost ČEZ Distribuce, a. s., o souhlas s činností v ochranném pásmu (formulář je k dispozici na www.cezdistribuce.cz v části Formuláře / Činnosti v ochranných pásmech, kontaktní údaje pro podání Vaší žádosti naleznete v zápatí). Jestliže uvažovaná akce vyvolá potřebu dílčí změny trasy vedení nebo přemístění některých prvků energetického zařízení nebo sítě pro elektronickou komunikaci včetně souvisejícího zařízení, je nutné včas společnost ČEZ Distribuce, a. s., požádat o přeložku zařízení podle § 47 energetického zákona.

Zároveň Vás upozorňujeme, že v zájmovém území se může nacházet taktéž energetické zařízení, sít' pro elektronickou komunikaci nebo zařízení technické infrastruktury, které není v majetku společnosti ČEZ Distribuce, a. s.

V souvislosti s výše uvedeným si Vás dovoluujeme upozornit, že uvedené sdělení včetně jeho příloh obsahuje skutečnosti tvořící obchodní tajemství společnosti ČEZ Distribuce, a. s. Poskytnuté informace jsou dále také důvěrnými informacemi a obchodně citlivými informacemi společnosti ČEZ Distribuce, a. s. Z výše uvedených důvodů si Vás proto společnost ČEZ Distribuce, a. s., dovoluje upozornit, že s poskytnutými informacemi je potřeba nakládat dle platných právních předpisů, v opačném případě se vystavujete postihu ve smyslu platné právní úpravy. V této souvislosti si Vás dále dovoluujeme upozornit, že požadované informace nesmí být předány, sděleny, využity, zpřístupněny, či jiným způsobem postoupeny na jakoukoli třetí osobu bez předchozího prokazatelného souhlasu společnosti ČEZ Distribuce, a. s. Informace o existenci energetického zařízení, sítě pro elektronickou komunikaci a zařízení technické infrastruktury mohou být využity pouze pro účel, pro který byly vyžádány.

S pozdravem

ČEZ Distribuce, a. s.

Děčín, Děčín IV-Podmokly
Teplická 874/8
PSČ 405 02
IČ: 24729035

Přílohy

1. Situační výkres zájmového území
2. Podmínky pro provádění činností v ochranných pásmech energetických zařízení, sítě pro elektronickou komunikaci a zařízení technické infrastruktury



Platí pouze se sdělením číslo 0101801425.

Zakreslené polohy zařízení v příloze jsou pouze informativní.

Situační výkres zájmového území (klad mapových listů)



Není-li zobrazena katastrální mapa, zadejte žádost znovu. Katastrální mapa je generována prostřednictvím externí WMS služby, jejíž provoz nezajišťuje společnost ČEZ Distribuce, a. s.

LEGENDA

Podzemní vedení NN do 1 kV
 Nadzemní vedení NN do 1 kV
 Podzemní vedení VN do 35 kV
 Nadzemní vedení VN do 35 kV
 Podzemní vedení VVN 110 kV
 Nadzemní vedení VVN 110 kV
 NN přívod odběratele
 Zařízení technické infrastruktury
 Cizí energetické vedení
 Zájmové území

Stanice do 52 kV - stožárová
 Stanice do 52 kV - zděná
 Transformovna (nad 52 kV)
 Probíhající investice ČEZ Distribuce
 Stanice ČEZ Distribuce ve výstavbě
 Zařízení ČEZ Distribuce ve výstavbě
 Hranice katastrálního území

Nadzemní síť pro elektronickou komunikaci
 Podzemní síť pro elektronickou komunikaci
 HDPE trubka

Souběhy sítí pro elektronickou komunikaci s energetickými sítěmi:

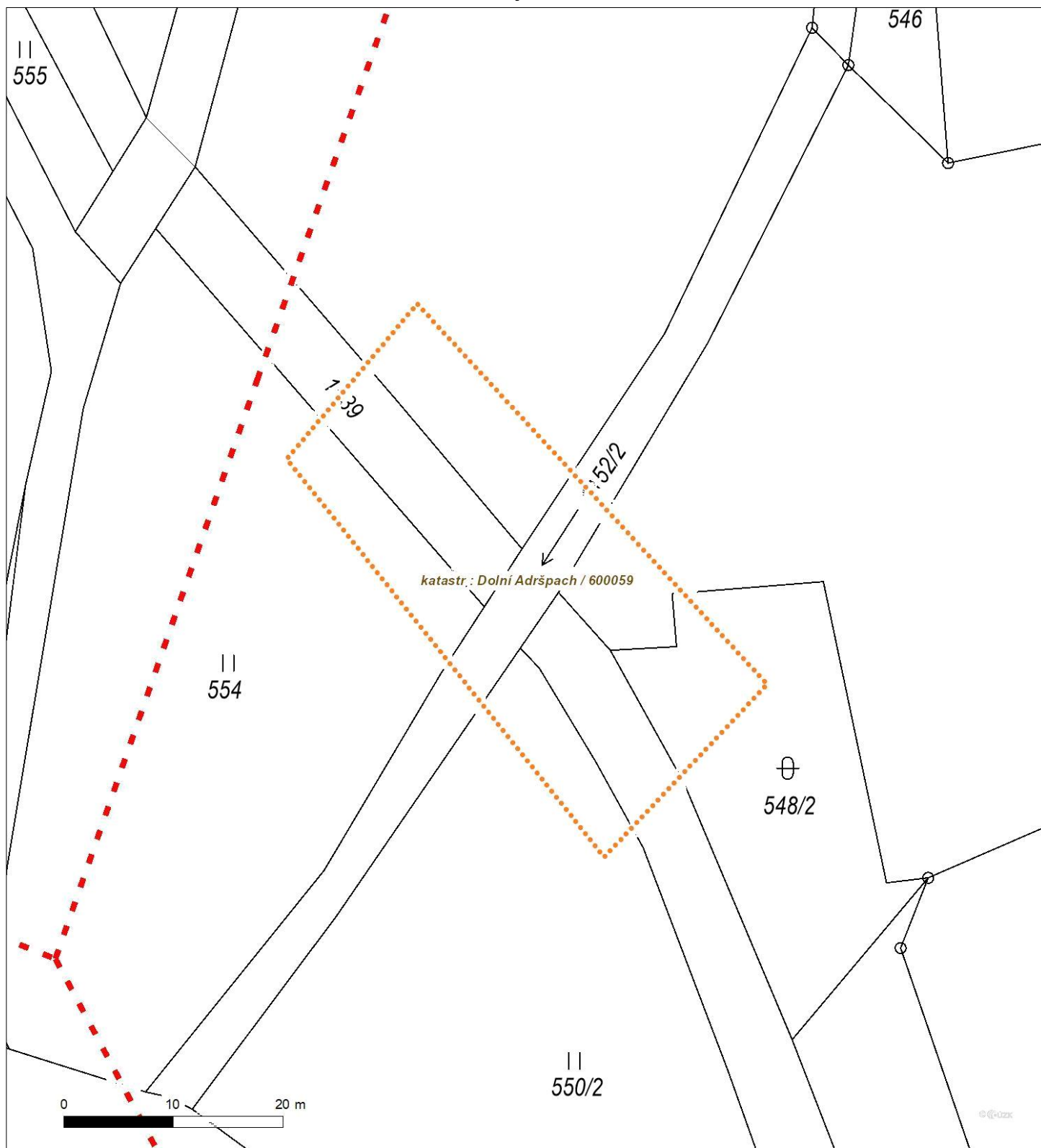
 Souběh s podzemním vedením NN do 1 kV
 Souběh s nadzemním vedením NN do 1 kV
 Souběh s podzemním vedením VN do 35 kV
 Souběh s nadzemním vedením VN do 35 kV
 Souběh s podzemním vedením VVN 110 kV
 Souběh s nadzemním vedením VVN 110 kV



Platí pouze se sdělením číslo 0101801425.

Zakreslené polohy zařízení v příloze jsou pouze informativní.

Situační výkres - list 1



Není-li zobrazena katastrální mapa, zadejte žádost znovu. Katastrální mapa je generována prostřednictvím externí WMS služby, jejíž provoz nezajišťuje společnost ČEZ Distribuce, a. s.

PODMÍNKY PRO PROVÁDĚNÍ ČINNOSTÍ V OCHRANNÝCH PÁSMECH PODZEMNÍCH VEDENÍ

Ochranné pásmo podzemních vedení elektrizační soustavy do 110 kV vč. a vedení řídicí, měřicí a zabezpečovací techniky je stanoveno v § 46 odst. 5 zákona č. 458/2000 Sb., o podmínkách podnikání a o výkonu státní správy v energetických odvětvích a o změně některých zákonů (energetický zákon), ve znění pozdějších předpisů, a činí 1 metr po obou stranách krajního kabelu (energetického nebo pro elektronickou komunikaci) kabelové trasy, nad 110 kV činí 3 metry po obou stranách krajního kabelu.

V ochranném pásmu podzemního vedení je podle § 46 odst. 8 a 10 energetického zákona zakázáno:

- a) zřizovat bez souhlasu vlastníka těchto zařízení stavby či umisťovat konstrukce a jiná podobná zařízení, jakož i uskladňovat hořlavé a výbušné látky,
- b) provádět bez souhlasu vlastníka zemní práce,
- c) provádět činnosti, které by mohly ohrozit spolehlivost a bezpečnost provozu těchto zařízení nebo ohrozit život, zdraví či majetek osob,
- d) provádět činnosti, které by znemožňovaly nebo podstatně znesnadňovaly přístup k těmto zařízením,
- e) vysazovat trvalé porosty a přejíždět vedení mechanismy o celkové hmotnosti nad 6 tun.

Pokud stavba nebo stavební činnost zasahuje do ochranného pásma podzemního vedení, je třeba požádat o písemný souhlas vlastníka nebo provozovatele tohoto zařízení na základě § 46 odst. 8 a 11 energetického zákona.

V ochranných pásmech podzemních energetických vedení a sítí pro elektronickou komunikaci je třeba dále dodržovat následující podmínky:

1. Dodavatel prací musí před zahájením prací zajistit vytyčení podzemního zařízení a prokazatelně seznámit pracovníky, jichž se to týká, s jejich polohou a upozornit na odchylky od výkresové dokumentace.
2. Výkopové práce do vzdálenosti 1 metr od osy (krajního) kabelu musí být prováděny ručně.
3. Zemní práce musí být prováděny v souladu s ČSN 73 6133 Návrh a provádění zemního tělesa pozemních komunikací a při zemních pracích musí být dodrženo Nařízení vlády č. 591/2006 Sb., bližších minimálních požadavků na bezpečnost a ochranu zdraví při práci na staveništích.
4. Místa křížení a souběhy ostatních zařízení a staveb se zařízeními energetickými, komunikačními sítěmi pro elektronickou komunikaci nebo zařízeními technické infrastruktury musí být vyprojektovány a provedeny v souladu s platnými normami a předpisy, zejména s ČSN 33 2000-5-52, ČSN EN 50110-1, ČSN EN 50341-1, ČSN 73 6005 a PNE 33 0000-6, PNE 33 3301, PNE 34 1050.
5. Dodavatel prací musí oznámit příslušnému provozovateli distribuční soustavy zahájení prací minimálně 3 pracovní dny předem.
6. Při potřebě přejíždění trasy podzemních vedení nebo podzemních zařízení vozidly nebo mechanismy je třeba po dohodě s vlastníkem provést dodatečnou ochranu proti mechanickému poškození.
7. Manipulovat s obnaženými kabely pod napětím je možné pouze se souhlasem vlastníka. Odkryté zařízení sítě pro elektronickou komunikaci včetně ochranné trubky (HDPE apod.) musí být řádně zabezpečeno při práci i proti poškození nepovolanou osobou.
8. Před záhozem kabelové trasy musí být zástupce vlastníka kabelu / ochranné trubky vyzván ke kontrole uložení. Pokud toto organizace provádějící zemní práce neprovede, vyhrazuje si provozovatel distribuční soustavy právo nechat inkriminované místo znovu odkryt.
9. Při záhozu musí být zemina pod kabely řádně udusána, kabely zapískovány a provedeno krytí proti mechanickému poškození. Podkopané kabely sítě elektronické komunikace budou podloženy ve vzdálenosti 1,5 m a zemina pod podložením musí být řádně upěchována. Pro zavěšení kabelu nebude použito sousedních kabelů nebo potrubí. Kabelové spojky budou uloženy vodorovně na můstku. Při práci s vysazováním a podkládáním kabelů stavebník včas vyzve k přítomnosti pracovníka pověřeného společností ČEZ Distribuce, a. s.
10. Bez předchozího souhlasu je zakázáno snižovat nebo zvyšovat vrstvu zeminy nad kabelem.
11. Každé poškození zařízení provozovatele distribuční soustavy musí být okamžitě nahlášeno na bezplatnou linku ČEZ Distribuce 800 850 860, která je Vám k dispozici 24 hodin denně, 7 dní v týdnu.
12. Ukončení stavby musí být neprodleně ohlášeno příslušnému provozovatelův útvaru.
13. **Po dokončení stavby provozovatel distribuční soustavy nesouhlasí s vyhlášením ochranného pásma nových rozvodů, které jsou budovány, protože se již jedná o práce v ochranném pásmu zařízení provozovatele distribuční soustavy. Případné opravy nebo rekonstrukce na svém zařízení nebude provozovatel distribuční soustavy provádět na výjimku z ochranného pásma nebo na základě souhlasu s činností v tomto pásmu.**

Případné nedodržení uvedených podmínek bude řešeno příslušným stavebním úřadem nebo nahlášeno Energetickému regulačnímu úřadu jako správní delikt ve smyslu příslušného ustanovení energetického zákona spočívající v porušení zákazu provádět činnosti v ochranných pásmech dle § 46 uvedeného zákona.

PODMÍNKY PRO PROVÁDĚNÍ ČINNOSTÍ V OCHRANNÝCH PÁSMECH NADZEMNÍCH VEDENÍ

Ochranné pásmo nadzemního vedení distribuční soustavy podle § 46 odst. 3 zákona č. 458/2000 Sb., o podmínkách podnikání a o výkonu státní správy v energetických odvětvích a o změně některých zákonů (energetický zákon), je souvislý prostor vymezený svislými rovinami vedeními po obou stranách vedení ve vodorovné vzdálenosti měřené kolmo na vedení, které činí od krajního vodiče vedení na obě jeho strany:

- a) u napětí nad 1 kV a do 35 kV včetně
 - pro vodiče bez izolace 7 metrů (resp. 10 metrů u zařízení postaveného do 31. 12. 1994, vyjma lesních průseků, kde rozsah ochranného pásma i do uvedeného data činí 7 metrů),
 - pro vodiče s izolací základní 2 metry,
 - pro závěsná kabelová vedení 1 metr;
- b) u napětí nad 35 kV do 110 kV včetně
 - pro vodiče bez izolace 12 metrů (resp. 15 metrů u zařízení postaveného do 31. 12. 1994),
 - pro vodiče s izolací základní 5 metrů;
- c) u zařízení sítě pro elektronickou komunikaci 1 metr od krajního vedení.

Poznámka: Nadzemní vedení nízkého napětí (do 1 kV) není chráněno ochranným pásmem. Při činnostech prováděných v jeho blízkosti (práce v blízkosti) je nutné dodržet vzdálenosti dané ČSN EN 50110-1.

V ochranném pásmu nadzemního vedení je podle § 46 odst. 8 a 9 energetického zákona zakázáno:

- 1. zřizovat bez souhlasu vlastníka těchto zařízení stavby či umisťovat konstrukce a jiná podobná zařízení, jakož i uskladňovat hořlavé a výbušné látky,
- 2. provádět bez souhlasu vlastníka zemní práce,
- 3. provádět činnosti, které by mohly ohrozit spolehlivost a bezpečnost provozu těchto zařízení nebo ohrozit život, zdraví či majetek osob,
- 4. provádět činnosti, které by znemožňovaly nebo podstatně znesnadňovaly přístup k těmto zařízením,
- 5. vysazovat chmelnice a nechávat růst porosty nad výšku 3 metry.

Pokud stavba nebo stavební činnost zasahuje do ochranného pásma nadzemního vedení, je třeba požádat o písemný souhlas vlastníka nebo provozovatele tohoto zařízení na základě § 46 odst. 8 a 11 energetického zákona.

V ochranných pásmech nadzemních energetických vedení a sítí pro elektronickou komunikaci je třeba dále dodržovat následující podmínky:

- 1. Při pohybu nebo pracích v blízkosti elektrického vedení se nesmí osoby, předměty, prostředky nemající povahu jeřábu přiblížit k živým částem vodičů vysokého napětí blíže než 2 metry a u vodičů velmi vysokého napětí blíže než 3 metry (dle PNE 330000-6), pokud není větší vzdálenost stanovena v jiném předpisu (např. ČSN ISO 12480-1).
- 2. Jeřáby a jim podobná zařízení musí být umístěny tak, aby v kterékoli poloze byly všechny jejich části mimo ochranné pásmo vedení, a musí být zamezeno vyvrstvení lana.
- 3. Je zakázáno stavět budovy nebo jiné objekty v ochranných pásmech nadzemních vedení vysokého napětí.
- 4. Je zakázáno, provádět veškeré pozemní práce, při kterých by byla narušena stabilita podpěrných bodů (sloupů nebo stožárů).
- 5. Je zakázáno upevňovat antény, reklamy, ukazatele apod. pod, přes nebo přímo na stožáry elektrického vedení.
- 6. Dodavatel prací musí prokazatelně seznámit své pracovníky, jichž se to týká s ČSN EN 50110-1.
- 7. Pokud není možné dodržet body č. 1 až 4, je možné požádat příslušný provozní útvar provozovatele distribuční soustavy o další řešení (zajištění odborného dohledu pracovníka s elektrotechnickou kvalifikací dle Vyhlášky č. 50/1978 Sb., vypnutí a zajištění zařízení, zaizolování živých částí apod.), pokud nejsou tyto podmínky již součástí jiného vyjádření ke konkrétní stavbě.
- 8. V případě požadavku na vypnutí zařízení po nezbytnou dobu provádění prací je nutné požádat minimálně 2 měsíce před požadovaným termínem. V případě vedení nízkého napětí je možné též požádat o zaizolování části vedení.
- 9. Stavba bude situována tak, aby každá její část včetně dočasných zařízení byla vzdálena nejméně 1,5 m od osy nadzemního zařízení pro elektronickou komunikaci.
- 10. Do vzdálenosti 1,5 metru od osy nadzemního zařízení pro elektronickou komunikaci nebudou používány mechanismy ohrožující provoz zařízení, skladování materiál, zemina, prováděny postřiky nebo jiná činnost, která by mohla ohrozit provoz zařízení nebo jiného zařízení souvisejícího s nadzemní sítí pro elektronickou komunikaci.

Případné nedodržení uvedených podmínek bude řešeno příslušným stavebním úřadem nebo nahlášeno Energetickému regulačnímu úřadu jako správní delikt ve smyslu příslušného ustanovení energetického zákona, spočívající v porušení zákazu provádět činnosti v ochranných pásmech dle § 46 uvedeného zákona.



PODMÍNKY PRO PROVÁDĚNÍ ČINNOSTÍ V OCHRANNÝCH PÁSMECH ELEKTRICKÝCH STANIC

Ochranné pásmo elektrické stanice je stanoveno v § 46 odst. 6 zákona č. 458/2000 Sb., o podmínkách podnikání a o výkonu státní správy v energetických odvětvích a o změně některých zákonů (energetický zákon), a je vymezeno svislými rovinami vedenými ve vodorovné vzdálenosti:

- a) u venkovních elektrických stanic a dále stanic s napětím větším než 52 kV v budovách 20 metrů vně od oplocení nebo v případě, že stanice není oplocena, 20 metrů od vnějšího líce obvodového zdiva,
- b) u stožárových elektrických stanic a věžových stanic s venkovním přívodem s převodem napětí z úrovně nad 1 kV a menší než 52 kV na úroveň nízkého napětí 7 m od vnější hrany půdorysu stanice ve všech směrech,
- c) u kompaktních a zděných el. stanic s převodem napětí z úrovně nad 1 kV a menší než 52 kV na úroveň nízkého napětí 2 metry od vnějšího pláště stanice ve všech směrech,
- d) u vestavěných el. stanic 1 metr vně od obestavění.

V ochranném pásmu elektrické stanice je podle § 46 odst. 8 a 10 energetického zákona zakázáno:

- 1. zřizovat bez souhlasu vlastníka těchto zařízení stavby či umisťovat konstrukce a jiná podobná zařízení, jakož i uskladňovat hořlavé a výbušné látky,
- 2. provádět bez souhlasu vlastníka zemní práce,
- 3. provádět činnosti, které by mohly ohrozit spolehlivost a bezpečnost provozu těchto zařízení nebo ohrozit život, zdraví či majetek osob,
- 4. provádět činnosti, které by znemožňovaly nebo podstatně znesnadňovaly přístup k těmto zařízením.

Pokud stavba nebo stavební činnost zasahuje do ochranného pásma elektrické stanice, je třeba požádat o písemný souhlas vlastníka nebo provozovatele tohoto zařízení na základě § 46 odst. 8 a 11 energetického zákona.

V ochranném pásmu elektrické stanice je dále zakázáno provádět činnosti, které by mohly mít za následek ohrožení bezpečnosti a spolehlivosti provozu stanice nebo zmenšující či podstatně znesnadňující její obsluhu a údržbu a to zejména:

- 5. provádět výkopové práce ohrožující zaústění podzemních vedení vysokého a nízkého napětí nebo stabilitu stavební části el. stanice (viz podmínky pro činnosti v ochranných pásmech podzemního vedení),
- 6. skladovat či umisťovat předměty bránící přístupu do elektrické stanice nebo k rozvaděčům vysokého nebo nízkého napětí,
- 7. umisťovat antény, reklamy, ukazatele apod.,
- 8. zřizovat oplocení, které by znemožnilo obsluhu el. stanice.

Případné nedodržení uvedených podmínek bude řešeno příslušným stavebním úřadem nebo nahlášeno Energetickému regulačnímu úřadu jako správní delikt ve smyslu příslušného ustanovení energetického zákona spočívající v porušení zákazu provádět činnosti v ochranných pásmech dle § 46 uvedeného zákona.



PODMÍNKY PRO PROVÁDĚNÍ ČINNOSTÍ V OCHRANNÝCH PÁSMECH NEBO BEZPROSTŘEDNÍ BLÍZKOSTI ZAŘÍZENÍ TECHNICKÉ INFRASTRUKTURY

Ochranné pásmo zařízení technické infrastruktury činí 1 metr po obou stranách od potrubí nebo kabelu.

V ochranném pásmu zařízení technické infrastruktury je zakázáno bez souhlasu společnosti ČEZ Distribuce, a. s., provádět činnosti, které by mohly ohrozit vodárenské, plynárenské, kanalizační nebo jiné zařízení technické infrastruktury, jejich spolehlivost a bezpečnost provozu. Při provádění veškerých činností v ochranném pásmu i mimo ně nesmí dojít k poškození těchto zařízení.

V projektech v bezprostřední blízkosti zařízení technické infrastruktury je nutno dodržet vzájemné vzdálenosti inženýrských sítí dle ČSN 73 6005.



ŽADATEL

Projekční kancelář PRIS spol. s r.o.

Osová 717/20

62500 Brno

NAŠE ZNAČKA
0700598526

VYŘIZUJE / LINKA

VYŘÍZENO DNE
31.08.2022

Sdělení o existenci komunikačního vedení společnosti ČEZ ICT Services, a. s.

Název akce: **Most ev. č. 30110-9 Adršpach**

Účel: **Existence sítě**

Vážený zákazníku,
dovolujeme si reagovat na Vaši žádost číslo 0700598526 ze dne 31.08.2022, která se týkala sdělení o existenci komunikačního zařízení na Vámi určeném zájmovém území.

Dle vědomí společnosti ČEZ ICT Services, a. s., se na Vámi vymezeném zájmovém území:
nenachází komunikační zařízení v majetku společnosti ČEZ ICT Services, a. s.

Zároveň si Vás dovoluujeme upozornit, že není vyloučeno, že se ve Vámi vymezeném zájmovém území nachází jiné zařízení, které není v majetku společnosti ČEZ ICT Services, a. s.

Toto sdělení je platné do 31.08.2023.

V souvislosti s výše uvedeným si Vás dovoluujeme upozornit, že sdělení o existenci či neexistenci sítě představuje skutečnosti tvořící obchodní tajemství společnosti ČEZ ICT Services, a. s. Poskytnuté informace jsou dále také důvěrnými informacemi společnosti ČEZ ICT Services, a. s. Z výše uvedených důvodů si Vás proto společnost ČEZ ICT Services, a. s., dovoluje upozornit, že s poskytnutými informacemi je potřeba nakládat dle platných právních předpisů, v opačném případě se vystavujete postihu ve smyslu platné právní úpravy. V této souvislosti si Vás dovoluujeme rovněž upozornit, že požadované informace nesmí být předány, sděleny, využity, zpřístupněny, či jiným způsobem postoupeny na jakoukoli třetí osobu bez předchozího prokazatelného souhlasu společnosti ČEZ ICT Services, a. s. Informace o existenci sítě mohou být využity pouze pro účel, pro který byly vyžádány.

ČEZ ICT Services, a. s.

Praha, Praha 4
Duhová 1531/3
PSČ 140 53
IČ: 26470411

Přílohy

Situační výkres zájmového území



Platí pouze se sdělením číslo 0700598526.

Zakreslené polohy zařízení v příloze jsou pouze informativní.

Situační výkres zájmového území



LEGENDA

- | | |
|-------------------------------------|--------------------------------|
| ■ ■ ■ ■ ■ Nadzemní optické vedení | — Radioreléový spoj vzduch |
| — Podzemní optické vedení | Zájmové území |
| ■ ■ ■ ■ ■ Nadzemní metalické vedení | == Hranice katastrálního území |
| — Podzemní metalické vedení | |



Obec ADRŠPACH

549 52 Horní Adršpach 128

Projekční kancelář PRIS spol. s r.o.
Kučerová Vlasta
Osová 717/20
62500 Brno

Adršpach dne : 31.8.2022

Věc: Vyjádření k sítím ve vlastnictví obce Adršpach

K Evid. číslo žádosti: 2022376764 Evid. číslo subjektu: 0000118747

Obec Adršpach na pozemcích 548/2 a 1040/3 nemá žádné inženýrské sítě.

Dana Cahová
starostka



Došlo: 15. 9. 2022

Č.j.: 2177/2022

Číslo zakázky: 21134

Vytvářej: Kučerová

MO SEKCE MAJETKOVÁ

zastoupená Bc. Jitkou DOŠKOVOU

OdOÚZ / OOÚZSD

V zájmovém prostoru dle přiložené dokumentace neeviduje
OdOÚZ inženýrské sítě nebo zařízení AČR.

Toto stanovisko platí po dobu jednoho roku,
ale není souhlasem pro potřeby územního řízení
nebo stavebního povolení

Sp. zn.: 138650/2022-132-047-BK
dne: 21-09-2022

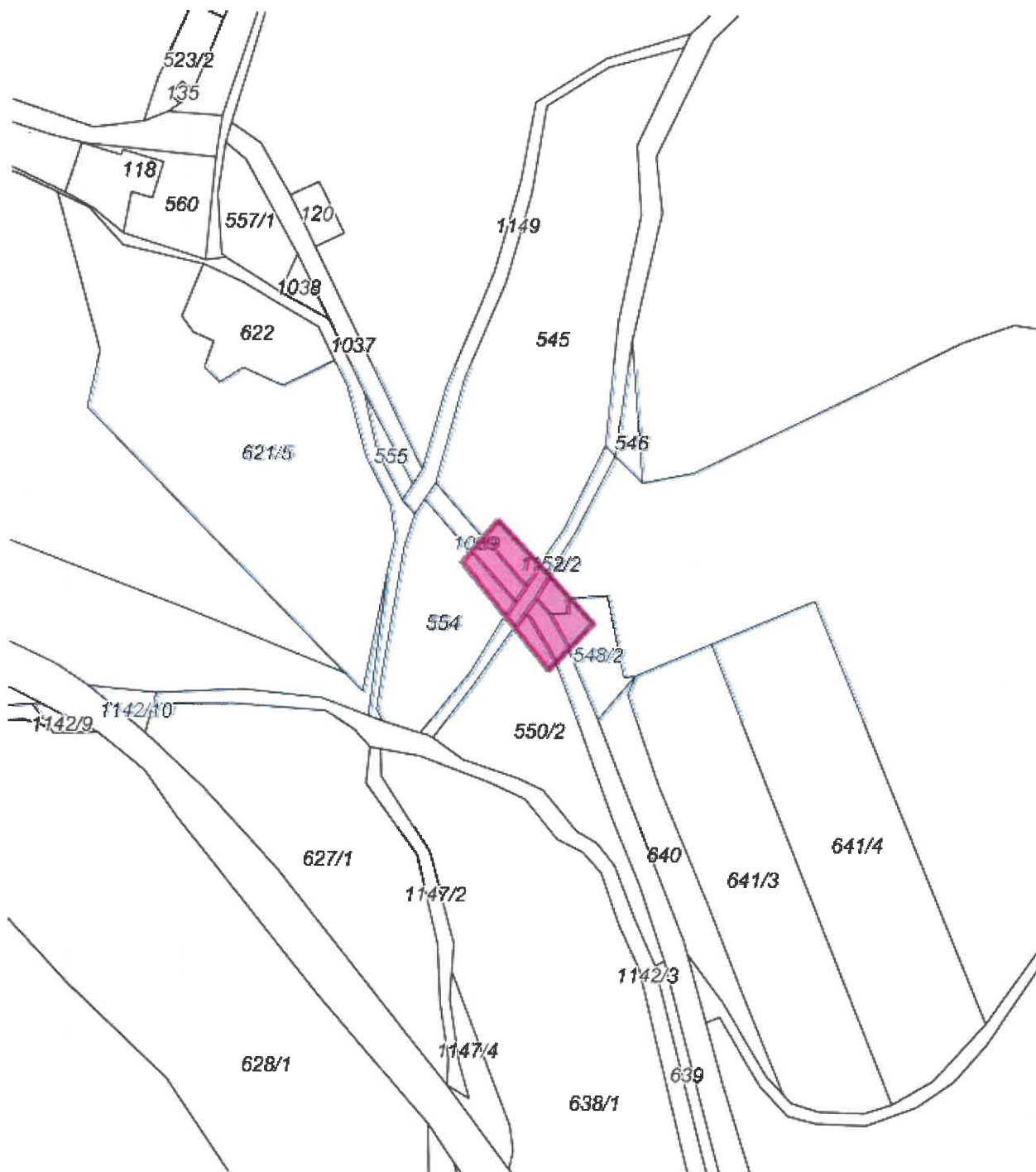
Evid. č. žádosti: 2022376764

Pořadové číslo polygonu: 1

Katastrální území: Dolní Adršpach (Náchod) 600059

Popis polygonu:

Polygon 1 - Detail



0 20 40 60m

Podkladová data © CÚZK



ŽADATEL

Projekční kancelář PRIS spol. s r.o.

Osová 717/20

62500 Brno

NAŠE ZNAČKA
0201461172

VYŘIZUJE / LINKA

VYŘÍZENO DNE
31.08.2022

Sdělení o existenci komunikačního vedení společnosti Telco Pro Services, a. s.

Název akce: **Most ev. č. 30110-9 Adršpach**

Účel: **Existence sítě**

Vážený zákazníku,
dovolujeme si reagovat na Vaši žádost číslo 0201461172 ze dne 31.08.2022, která se týkala sdělení o existenci komunikačního zařízení na Vámi určeném zájmovém území.

Dle vědomí společnosti Telco Pro Services, a. s., se na Vámi vymezeném zájmovém území:
nenachází komunikační zařízení v majetku společnosti Telco Pro Services, a. s.

Zároveň si Vás dovoluujeme upozornit, že není vyloučeno, že se ve Vámi vymezeném zájmovém území nachází jiné zařízení, které není v majetku společnosti Telco Pro Services, a. s.

Toto sdělení je platné do 31.08.2023.

V souvislosti s výše uvedeným si Vás dovoluujeme upozornit, že sdělení o existenci či neexistenci sítě představuje skutečnosti tvořící obchodní tajemství společnosti Telco Pro Services, a. s. Poskytnuté informace jsou dále také důvěrnými informacemi společnosti Telco Pro Services, a. s. Z výše uvedených důvodů si Vás proto společnost Telco Pro Services, a. s., dovoluje upozornit, že s poskytnutými informacemi je potřeba nakládat dle platných právních předpisů, v opačném případě se vystavujete postihu ve smyslu platné právní úpravy. V této souvislosti si Vás dovoluujeme rovněž upozornit, že požadované informace nesmí být předány, sděleny, využity, zpřístupněny, či jiným způsobem postoupeny na jakoukoli třetí osobu bez předchozího prokazatelného souhlasu společnosti Telco Pro Services, a. s. Informace o existenci sítě mohou být využity pouze pro účel, pro který byly vyžádány.

S pozdravem

Telco Pro Services, a. s.

Praha, Praha 4
Duhová 1531/3
PSČ 140 00
IČ: 29148278

Přílohy

Situační výkres zájmového území



Platí pouze se sdělením číslo 0201461172.

Zakreslené polohy zařízení v příloze jsou pouze informativní.

Situační výkres zájmového území



LEGENDA

- | | |
|-----------------------------------|--------------------------------|
| ■ ■ ■ ■ ■ Nadzemní optické vedení | — Radioreléový spoj vzduch |
| — Podzemní optické vedení | Zájmové území |
| - - - Nadzemní metalické vedení | == Hranice katastrálního území |
| — Podzemní metalické vedení | |

Vodovody a kanalizace Náchod, a. s. **Kladská 1521, 547 01 Náchod**

Váš dopis zn.
Naše značka 22-04891
Vyřizuje Grim Jan
Telefon 491 419 215
GSM brána +420 606 736 008
E-mail grim@vakna.cz
Datum 23.09.2022

Projekční kancelář PRIS spol. s r.o. Vlasta
Kučerová
Osová 717/20
625 00 Brno

Zákres sítí - Most ev. č. 30110-9 Adršpach p.č. 1152, 1039 a 1040/1 k.ú. Dolní Adršpach

k.ú. Dolní Adršpach p.č.: 1039, 1040/1, 1152,

Ve Vašem zájmovém prostoru se nenachází žádné zařízení ve správě VaK Náchod a.s.

Vodovodní a kanalizační přípojky nejsou v majetku VaK Náchod a.s. (vlastníkem vodovodní nebo kanalizační přípojky je vlastník pozemku nebo stavby připojené na vodovod nebo kanalizaci). O jejich polohopisné umístění žádejte majitele příslušných nemovitostí.

Dle předložené žádosti se jedná o poskytnutí podkladů v pdf k projektové dokumentaci na oprava mostu.

Toto vyjádření je vydáno pro projekční účely a nelze použít pro vydání rozhodnutí či jiného správního úkonu dle Zákona č. 183/2006/Sb.

Projektovou dokumentaci požadujeme předložit k předchozímu odsouhlasení. V PD budou zpracovány příslušné podmínky VaK Náchod a.s.

Podmínky pro projektování jsou na webových stránkách společnosti VaK Náchod a.s. (www.vakna.cz, zákaznický servis, vyjádření ke stavbám – základní podmínky PD.pdf) a posouzení tlakových poměrů v místě napojení vodovodní přípojky.

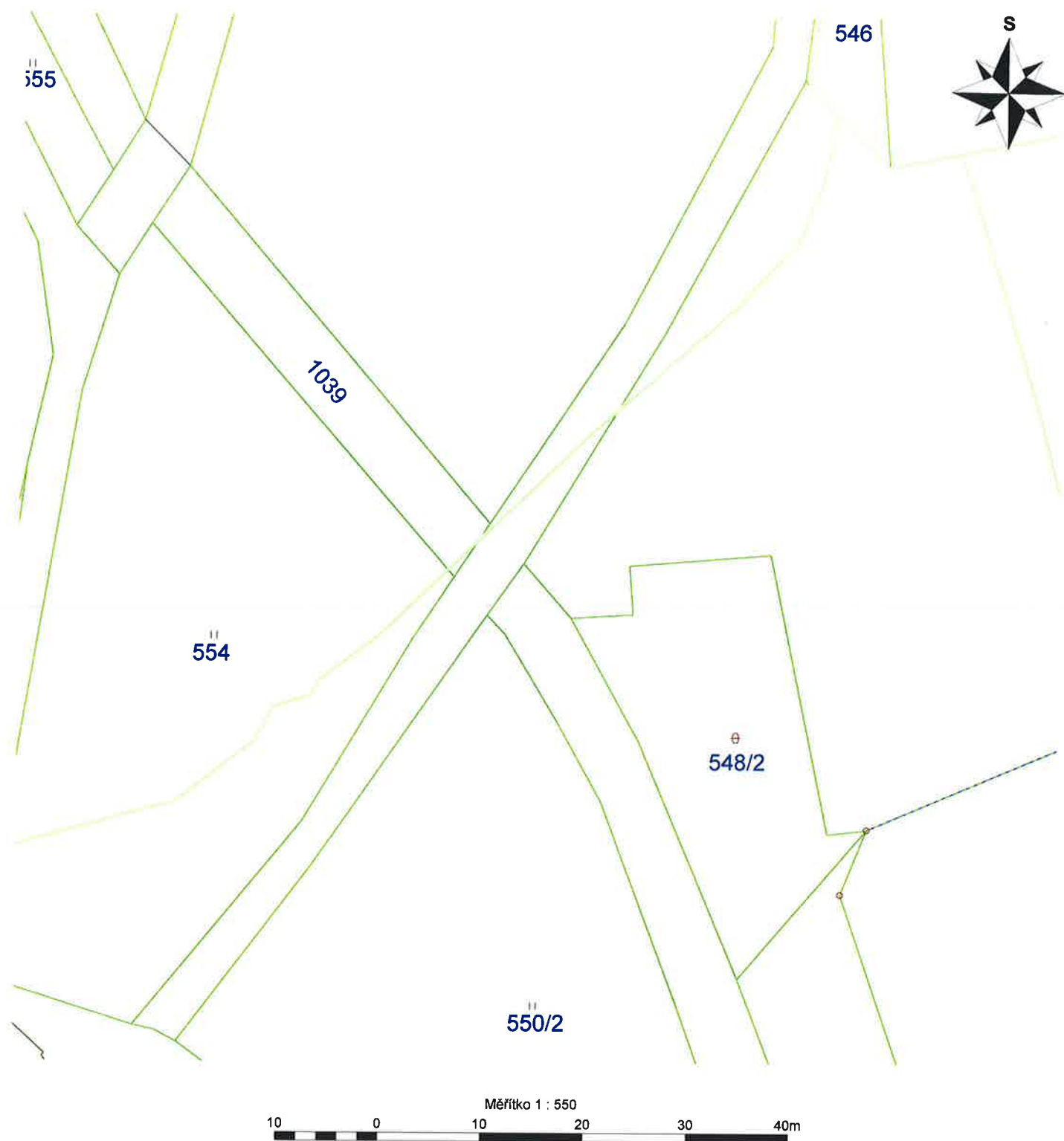
V případě stavby na územní souhlas a ohlášení stavby požadujeme příslušné podmínky uvést v technické zprávě.

Ing. Domán Jan
provozní náměstek

Vodovody a kanalizace Náchod a.s.
Kladská 1521
547 01 NÁCHOD

V. Z. 

Počet příloh : 1



Informativní zákres sítí VaK Náchod a.s.

Příloha k č.j. 22-04891

k.ú. Dolní Adršpach

Toto vyjádření je pro projekční účely

a nelze použít pro vydání rozhodnutí či jiného
správního úkonu dle Zákona č. 183/2006/Sb

Ve Vašem zájmovém prostoru se nenachází žádné zařízení ve správě VaK Náchod a.s.

Vodovody a kanalizace Náchod, a.s.
provozní útvar ⑦

547 01 Náchod, Kladská 1521

DIČ CZ48172928

23.09.2022



Vyřizuje: Dundáček Petr

E-mail: petr.dundacek@t-mobile.cz

Projekční kancelář PRIS
spol. s r.o.

Vlasta Kučerová

Osová 717/20

62500 Brno

Naše značka: **E44581/22**

V Praze dne: **31.8.2022**

Vyjádření a stanovení podmínek pro udělení souhlasu s umístěním stavby v ochranném pásmu sítě technické infrastruktury (TI) společnosti T-Mobile Czech Republic a.s.

Vydané podle § 101 ZÁKONA Č. 127/2005 Sb., o elektronických komunikacích a o změně některých souvisejících zákonů (zákon o elektronických komunikacích – dále jen ZEK), ve znění pozdějších předpisů a §161 zákona č. 183/2006 Sb., o územním plánování a stavebním řádu (stavební zákon) či dle dalších příslušných právních předpisů

Věc: Most ev. č. 30110-9 Adršpach

Stupeň: Prověření existence sítě

Na základě předložených projektových podkladů dáváme **souhlasné stanovisko k vydání Územního souhlasu / rozhodnutí (Stavebního povolení) a následně souhlas s realizací stavby.**

Dle předložených dokladů nedojde ke kolizi s technickou infrastrukturou společnosti **T-Mobile Czech Republic a.s.**

Toto stanovisko má platnost 1 rok a nelze prodloužit. Po uplynutí platnosti zadejte žádost o nové stanovisko na:
<https://ochranasiti.t-mobile.cz/vyjadreni/>

T-Mobile
T-Mobile Czech Republic a.s.
Tomáčkova 2144/1
148 00 Praha 4
IČ 649 49 681, DIČ CZ64949681

.....
Ochrana sítí
Technologický úsek

V další komunikaci nebo požadavku doplňujících dotazů, uvádějte do „Předmětu“ e-mailu vždy číslo jednací.



Příloha č. 1

Rekapitulace žádosti o vyjádření k existenci sítě elektronických komunikací

Číslo žádosti: **E44581/22**
Název stavby /akce: **Most ev. č. 30110-9 Adršpach**
Datum podání žádosti: **31.8.2022**
Důvod žádosti: **Prověření existence sítě**
Popis jiného důvodu žádosti: **Existence sítí**
Poznámka:

Žadatel

Firma / organizace: **Projekční kancelář PRIS spol. s r.o.**
IČ: **46974806**
DIČ:
Kontaktní osoba: **Vlasta Kučerová**
Adresa: **Osová 717/20**
Město / obec: **Brno**
PSČ: **62500**
Stát:
E-mail: **vlasta.kucero va@pris.cz**
Telefonní číslo: **+420602756176**

Stavebník

Firma / organizace:
Kontaktní osoba:
Adresa:
Město / obec:
PSČ:
Stát:
E-mail:
Telefonní číslo:

Stavba

Výška nad terénem (metry): **0 m**
Projektant:
Druh stavby: **Ostatní**
Hodnota projektu:
Měsíc zahájení stavby:
Měsíc ukončení stavby:

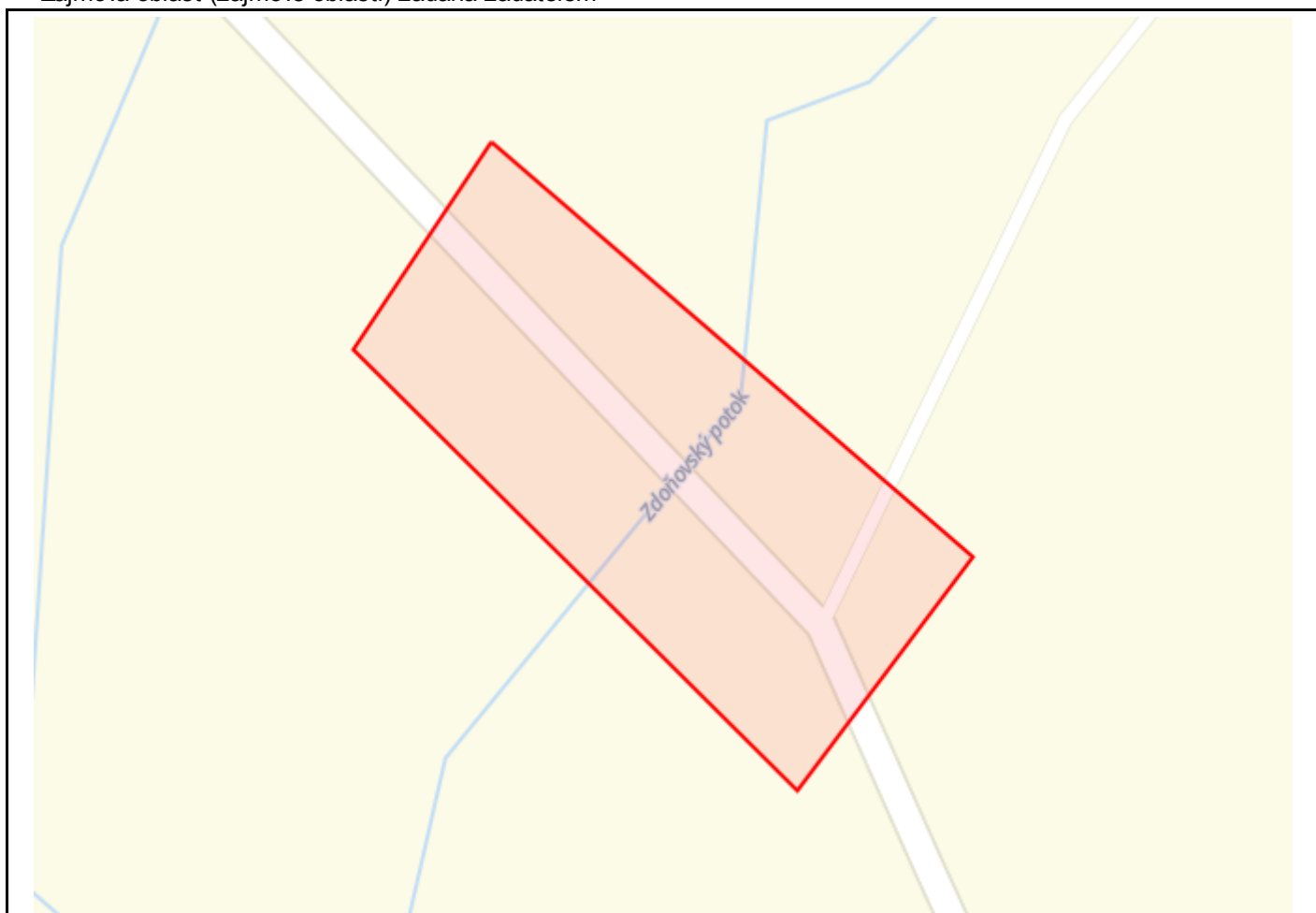
Odeslání stanoviska

E-mail: **vlasta.kucero va@pris.cz**















Příloha č. 2

Situační plán

Zájmová oblast (zájmové oblasti) zadaná žadatelem



Legenda:

	Optické trasy TMCZ 1		Optické trasy sítě PASNET		Elektro trasy NN		Základnové stanice
	Optická technologie TMCZ 1		Optická technologie sítě PASNET		Elektro technologie NN		Základnové stanice s elektropřipojkou
	Mikrovlnné (MW) spoje						Body sítě
Druhy sítí:							
	Geodeticky zaměřené		Přibližný průběh		Plánovaný průběh		Nadzemní vedení

Geometrie zájmové oblasti (zájmových oblastí) žádosti ve formátu WKT a souřadnicovém systému S-JTSK. Zkopírováním textu lze geometrii zobrazit v jakémkoli softwaru podporujícím formát WKT.

POLYGON((-614533.06 -999956.53,-614544.96 -999970.62,-614515.99 -1000006.73,-614501.11 -999991.05,-614533.06 -999956.53))



Projekční kancelář PRIS spol. s r.o.
Vlasta Kučerová
Osová 717/20
625 00 Brno

V Praze, 31.8.2022

Naše zn.: **MW9910206731463197**

Věc: vyjádření k žádosti k akci **"Most ev. č. 30110-9 Adršpach"**

Společnost Vodafone Czech Republic a.s. (dále jen „Vodafone“), se sídlem Praha 5, náměstí Junkových 2, IČ: 25788001, zapsaná dne 13.8. 1999 v obchodním rejstříku vedeném Městským soudem v Praze pod spisovou značkou B.6064 a společnost Vantage Towers, s.r.o. se sídlem Závěšova 502/5, Nusle, 140 00 Praha 4, zapsaná v obchodním rejstříku vedeném u Městského soudu v Praze pod sp. zn. C 330005, IČO: 09056009, DIČ: CZ09056009 zastoupená Vodafone na základě plné moci Vám sděluje, že dle Vámi podané žádosti ze dne **31.8.2022**, která je nedílnou součástí tohoto vyjádření,

souhlasí s realizací projektu.

Ve Vámi zadaném zájmovém území a v uvedené výšce (výška stavby: 0 m, výška jeřábu: 0 m) se nenachází žádné podzemní ani nadzemní vedení.

Platnost vyjádření je **1 rok** od data vydání. Vyjádření je platné pouze v rámci předmětného projektu a pro důvod vydání vyjádření stanovený žadatelem v žádosti.

Vyjádření pozbývá platnosti uplynutím doby platnosti, změnou rozsahu zájmového území i změnou důvodu vydání vyjádření uvedeného v žádosti, to vše v závislosti na tom, která ze skutečností rozhodná pro pozbytí platnosti tohoto vyjádření nastane nejdříve. Po skončení platnosti si musíte podat novou žádost na adrese <https://www.zadostovyjadeni.cz/vodafone/>.

S pozdravem

v.z. Nora Hlásenská
Vodafone Czech Republic a. s.
náměstí Junkových 2808/2
150 00 Praha 5

Tel.: 775012847

E-mail: nora.hlasenska1@vodafone.com


Vodafone Czech Republic a.s.
náměstí Junkových 2, 155 00, Praha
IČO: 25788001, DIČ: CZ25788001
tel.: 776 971 111, fax: 776 971 92
-60-

Seznam příloh/přiložených souborů:

Zadost_MW9910206731463197.pdf



Žádost o vyjádření k existenci sítí č. MW9910206731463197

Identifikační údaje žadatele / stavebníka

Typ: Fyzická osoba

Adresa sídla/bydliště

Identifikační údaje zástupce žadatele /stavebníka

Typ: Právnícká osoba

Firma: Projekční kancelář PRIS spol. s r.o.

Jméno: Vlasta

Příjmení: Kučerová

Telefon: +420 602 756 176

E-mail: vlasta.kucerova@pris.cz

Adresa sídla/bydliště

Ulice: Osová

Č.p. (č.ev.) / č.o.: 717 / 20

Obec: Brno

PSČ: 62500

Důvod žádosti o vyjádření

Název stavby: Most ev. č. 30110-9 Adršpach

Typ stavby: Ostatní

Stupeň žádosti: Jiný

Výška stavby: 0 m

Výška jeřábu: 0 m



Zájmové území

Kresba 1:



Dotčené KÚ: Dolní Adršpach (600059)

Definice ve formátu Well-known Text (WKT):

POLYGON((-614533.06 -999956.53,-614544.96 -999970.62,-614515.99 -1000006.73,-614501.11 -999991.05,-614533.06 -999956.53))

Datum: 31.8.2022

Zadáno: Portál MAWIS

Informace podle zákona č. 127/2005 Sb., o elektronických komunikacích, nařízením 2016/679 o ochraně fyzických osob v souvislosti se zpracováním osobních údajů a o volném pohybu těchto údajů a o zrušení směrnice 95/46/ES (obecné nařízení o ochraně osobních údajů) a dalšími souvisejícími právními předpisy.

Společnost Position s.r.o., se sídlem Londýnská 665/45, 120 00 Praha 2, IČ 26422816, zapsaná v obchodním rejstříku vedeném Městským soudem v Praze, oddíl C, vložka 81053 („Position“) a společnost Vodafone Czech Republic s., se sídlem nám. Junkových 2808/2, 155 00 Praha 5, IČ 25788001, zapsaná v obchodním rejstříku vedeném Městským soudem v Praze, oddíl B, vložka 6064 („Vodafone“) Vás tímto informují, že shromážděné osobní údaje v rozsahu Vaše jméno, příjmení, bydliště, e-mailová adresa a telefonní číslo bude společnost Vodafone, jako správce, a společnost Position, jako zpracovatel, zpracovávat za účelem jejich použití při realizaci povinností v souvislosti se žádostí o stanovisko nebo vyjádření pro řízení podle zákona č. 183/2006 Sb., o územním plánování a stavebním řádu (stavební zákon), a to automatizovaným způsobem nebo v tištěné podobě s tím, že Vaše osobní údaje nebudou zpřístupněny jiným osobám.

Vaše osobní údaje poskytujete dobrovolně a tento souhlas můžete kdykoliv odvolat.

Podrobné informace o ochraně soukromí ve společnosti Vodafone, a to včetně uplatnění vašich práv subjektu údajů naleznete na webu <https://www.vodafone.cz/o-vodafonu/ke-stazeni/ochrana-soukromi/>.



96964/2022/KHK



KUKHK-31130/ZP/2022

Krajský úřad Královéhradeckého kraje

Projekční kancelář PRIS spol. s r. o.
Osová 20
625 00 BRNO

VÁŠ DOPIS ZN.:
ZE DNE: 07.09.2022
NAŠE ZNAČKA (č. j.): KUKHK-31130/ZP/2022

VYŘIZUJE: Ing. Petra Zamastilová
ODBOR | ODDĚLENÍ: odbor životního prostředí a zemědělství | oddělení EIA, IPPC a technické ochrany životního prostředí
LINKA | MOBIL: 720 044 981
E-MAIL: pzamastilova@kr-kralovehradecky.cz

DATUM: 21.09.2022

Počet listů: 1
Počet příloh: 0/listů: 0
Počet svazků: 0
Sp. znak, sk. režim: 208.3, V/10

Sdělení z hlediska zařazení záměru „Most ev.č. 30110-9 Adršpach“ podle zákona č. 100/2001 Sb., o posuzování vlivů na životní prostředí a o změně některých souvisejících zákonů (zákon o posuzování vlivů na životní prostředí) ve znění pozdějších předpisů (dále jen zákon EIA).

Krajský úřad Královéhradeckého kraje, odbor životního prostředí a zemědělství (dále jen krajský úřad), obdržel dne 07.09.2022 žádost Královéhradeckého kraje, Pivovarské náměstí 1245, 500 03 Hradec Králové (IČO: 70889546), zastoupeného na základě plné moci společností ÚDRŽBA SILNIC Královéhradeckého kraje a. s., Kutnohorská 59, 500 04 Hradec Králové (IČO:27502988) zastoupené na základě plné moci společností Projekční kancelář PRIS spol. s r. o., Osová 20, 625 00 Brno (IČO: 46974806), o sdělení k záměru „Most ev.č. 30110-9 Adršpach“ podle zákona EIA.

Žadatelem je Královéhradecký kraj, Pivovarské náměstí 1245, 500 03 Hradec Králové.

Záměr se nachází v Královéhradeckém kraji, v obci Adršpach, k. ú. Dolní Adršpach.

Předmětem záměru je rekonstrukce stávajícího mostu v extravilánu na silnici mezi Adršpachem a Teplicemi nad Metují v místě křížení se Zdoňovským potokem. Jedná se o rekonstrukci mostu o jednom poli s délkou cca 13 m. Nosná konstrukce a část čelních zdí zůstane ponechána a bude sanována. Horní část čelních zdí bude nově zřízena z železového betonu. Bude proveden nový mostní svršek.

Krajský úřad jako příslušný orgán ve smyslu ustanovení § 22 zákona č. 100/2001 Sb., o posuzování vlivů na životní prostředí a o změně některých souvisejících zákonů (zákon o posuzování vlivů na životní prostředí), ve znění pozdějších předpisů (dále jen zákon EIA), vykonávající státní správu v oblasti posuzování vlivů na životní prostředí, sděluje, že záměr „**Most ev.č. 30110-9 Adršpach**“ nenaplnuje svým charakterem a rozsahem ustanovení § 4 zákona EIA, a proto **nepodléhá posuzování vlivů na životní prostředí. Toto**

sdělení platí za předpokladu, že Agentura ochrany přírody a krajiny, Správa CHKO Broumovsko jako orgán ochrany přírody podle zákona č. 114/1992 Sb., o ochraně přírody a krajiny, ve znění pozdějších předpisů (dále jen zákon o ochraně přírody a krajiny) vyloučí významný vliv záměru na ptačí oblasti a evropsky významné lokality soustavy Natura 2000.

Pokud Agentura ochrany přírody a krajiny, Správa CHKO Broumovsko nevyloučí významný vliv záměru na ptačí oblasti a evropsky významné lokality soustavy Natura 2000, pak záměr svým charakterem a rozsahem naplní ustanovení § 4 odst. 1 písm. f) zákona EIA a z tohoto důvodu by podléhal zjišťovacímu řízení podle zákona EIA. Příslušným úřadem k provedení zjišťovacího řízení by byl krajský úřad. Zjišťovací řízení by bylo provedeno na základě předloženého oznámení záměru podle přílohy č. 3 zákona EIA. Oznámení by bylo nutno vyhotovit v jednom výtisku a 7× v elektronické podobě.

Toto sdělení není rozhodnutím ani souhlasem ve smyslu zákona č. 500/2004 Sb., správní řád, ve znění pozdějších předpisů, a proto se proti němu nelze odvolat. Sdělení rovněž nenahrazuje vyjádření dotčených orgánů státní správy, ani příslušná povolení dle zvláštních předpisů.

z p. Ing. Petra Zamastilová
odborná referentka na úseku
posuzování vlivů na životního prostředí



ODDĚLENÍ
SPRÁVA CHKO BROUMOVSKO
Ledhujská 59
549 54 Police nad Metují
tel.: 951 424 820
e-mail: broumovsko@nature.cz
www.broumovsko.nature.cz
IDDS: kpddyvy

Společnost
Údržba silnic Královéhradeckého kraje, a.s.
Kutnohorská 59
500 04 Hradec Králové

POČET STRAN	VÁŠ DOPIS ČÍSLO JEDNACÍ/ ZE DNE	NAŠE ČÍSLO JEDNACÍ	VYŘIZUJE	VYPRAVENO DNE
2	14. 12. 2022	06539/VC/22	Ing. David Velehradský – krajinář 951 424 824, 734 788 590 david.velehradsky@nature.cz	3. 1. 2023

Věc: Stanovisko Agentury ochrany přírody a krajiny České republiky, regionálního pracoviště Východní Čechy, oddělení Správa CHKO Broumovsko k vlivu záměru na území soustavy Natura 2000 u akce: „Most ev. č. 30110-9 Adršpach“

Agentura ochrany přírody a krajiny ČR, regionální pracoviště Východní Čechy, oddělení Správa CHKO Broumovsko (dále jen „Agentura“) jako orgán ochrany přírody a krajiny příslušný podle ustanovení § 78 odst. 1 zákona č. 114/1992 Sb., o ochraně přírody a krajiny v platném znění (dále jen „zákon“), na základě žádosti Královéhradeckého kraje, IČO: 70889546, Pivovarské náměstí 1245/2, 500 03 Hradec Králové, který je zastoupený společností ÚDRŽBA SILNIC Královéhradeckého kraje a.s., IČO: 27502988, Kutnohorská 59, 500 04 Hradec Králové, doručené dne 14. 12. 2022, vydává dle ust. § 45h a § 45i zákona **stanovisko k vlivu záměru na evropsky významné lokality a ptačí oblasti soustavy Natura 2000:**

Významný vliv na ptačí oblasti a evropsky významné lokality, ve kterých je Agentura příslušným orgánem ochrany přírody, lze dle ust. § 45i odst. 1 zákona v případě předmětného záměru: „Most ev. č. 30110-9 Adršpach“ **vyložit**. Z tohoto důvodu není nutno daný záměr dle ust. § 45i odst. 2 zákona dále posuzovat.

Odůvodnění:

Agentura obdržela dne 14. 12. 2022 žádost o vydání stanoviska k vlivu záměru na území soustavy Natura 2000 u záměru: „Most ev. č. 30110-9 Adršpach“. Předmětný záměr je doložený projektovou dokumentací zpracovanou společností Projekční kancelář PRIS spol. s r.o., Osová 20, 625 00 Brno pod číslem zakázky 21184 ze srpna 2022.

Předložené podklady navrhuji opravu mostu ev. č. 30110-9 Adršpach přes Zdoňovský potok, na pozemcích p.p.č. 545, 548/2, 550/2, 554, 641/2, 1039, 1040/1 a 1152 v k.ú. Dolní Adršpach. Předmětný mostní objekt je tvořený kamennou přesýpanou klenbou s čelními zdmi (kamennými a betonovými). Most je opatřený ocelovým zádržným systémem. Projektová dokumentace navrhuje sanaci stávající klenby a provedení nových horních částí čelních zdí z železobetonu. Lícni plocha betonových čelních zídek a lícni plochy betonových říms mají být provedeny v rastru imitujícím kvádrové zdivo. Lícni plochy betonových konstrukcí mají být opatřeny ochranným nátěrem v odstínu přírodního pískovce. Dále má být provedený nový mostní svršek a most má být doplněn o nový zádržný systém v dřevo-ocelovém provedení. Do koryta vodního toku nemá být stavebně zasahováno, ale některé stavební práce z něj mají být prováděny. Během prací se předpokládá přehrazení toku sypanou nebo pytlovanou hrázkou.

Z podkladů Agentury vyplývá, že předmětný záměr je situovaný na území Ptačí oblasti Broumovsko (CZ0521014) s předměty ochrany: výr velký a sokol stěhovavý. Z posuzovaných podkladů vyplývá, že navrhovaný záměr nebude mít vzhledem k svému rozsahu a umístění vliv na území a předměty ochrany Ptačí oblasti Broumovsko, která je součástí soustavy NATURA 2000.

Předmětný most přechází přes Zdoňovský potok, na kterém je vymezena evropsky významná lokalita Metuje a Dřevíč (CZ 0523280) s předmětem ochrany - mihule potoční. Z dlouhodobého sledování Zdoňovského potoka dále vyplývá, že se zde vyskytuje i další zvláště chráněný druh –

vranka obecná. Uvedené druhy jsou podle vyhlášky č. 395/1992 Sb. ve smyslu ust. § 48 odst. 2 zákona řazeny mezi zvláště chráněné živočichy. Současně se jedná o druhy, které požívají ochrany podle práva Evropských společenství. Z podkladů současně vyplývá, že k realizaci předmětného záměru Agentura udělila výjimku podle ust. § 56 odst. 1 a 2 písm. c) zákona č. SR/0115/VC/2022 ze dne 23. 11. 2022.

Z podkladů tohoto stanoviska i výše zmíněné výjimky vyplývá, jakým způsobem má být stavba realizována a jaká mají být provedena opatření pro ochranu výše uvedených druhů i jejich biotopu. Před zahájením prací má být v dotčeném úseku toku provedeno slovení ryb a mihulí odborně způsobilou osobou a odchycená zvířata mají být bezodkladně vypuštěna na vhodných místech Zdoňovského potoka. Během prací se předpokládá přehrazení toku sypanou nebo pytlouvanou hrázkou a staveniště má být zajištěno proti úniku škodlivých látek do vodního prostředí. Po dokončení stavby má být obnoven přirozený charakter vodního toku.

Na základě výše uvedených skutečností Agentura dospěla k závěru, že pro realizaci posuzovaného záměru jsou navržena taková opatření, při jejichž dodržení nebude mít navržená stavba významný vliv na území a předměty ochrany výše uvedených prvků soustavy NATURA 2000, ve kterých je Agentura příslušným orgánem ochrany přírody.

Platnost tohoto stanoviska je dva roky od data vydání. Toto stanovisko není rozhodnutím orgánu ochrany přírody vydaným ve správním řízení a nelze se proti němu odvolat.

Upozornění:

Výše uvedené stanovisko dle ust. § 45h a § 45i nenahrazuje souhlas k některým činnostem ve zvláště chráněných územích ve smyslu ust. § 44 zákona (t.j. k umístění, povolení, či změně v užívání stavby, povolení k nakládání s vodami a povolení k některým dalším činnostem) a posouzení z hlediska dopadu záměru na krajinný ráz ve smyslu ust. § 12 zákona.

„Otisk úředního razítka“

Ing. Hana Heinzlová
vedoucí Správy CHKO Broumovsko

Na vědomí prostřednictvím datové schránky:

- Krajský úřad Královéhradeckého kraje, odbor ŽP a zemědělství, oddělení EIA a IPPC



ODDĚLENÍ
SPRÁVA CHKO BROUMOVSKO
Ledhujská 59
549 54 Police nad Metují
tel.: +420 951 424 820-39
e-mail: broumovsko@nature.cz
http://www.nature.cz
IDDS: kpddyvy

Údržba silnic KH kraje a.s.
Kutnohorská 59
Hradec Králové
500 04
DS p8bghw3

NAŠE ČÍSLO JEDNACÍ:
SR/0115/VC/2022-3
ČÍSLO SPISU: SR/0115/VC/2022

VYŘIZUJE: Mgr. Petr Kafka

DATUM: 23. 11. 2022

Věc: Rozhodnutí o udělení výjimky ze základních ochranných podmínek zvláště chráněných druhů, Most ev. č. 30110-9 Adršpach

Agentura ochrany přírody a krajiny České republiky, regionální pracoviště Východní Čechy, oddělení Správa CHKO Broumovsko (dále jen „Agentura“), jako orgán ochrany přírody příslušný podle ust. § 75 odst. 1 písm. e) a ust. § 78 odst. 1 zákona č. 114/1992 Sb., o ochraně přírody a krajiny, v platném znění (dále jen „zákon“), na základě žádosti Královéhradeckého kraje, IČ 70889546, Pivovarské nám. 1245/2, 500 03 Hradec Králové zastoupeného společností ÚDRŽBA SILNIC Královéhradeckého kraje a.s., Kutnohorská 59, 500 04 Hradec Králové, IČ 27502988 (dále jen „žadatel“), doručené dne 3. 10. 2022 a provedeného správního řízení podle zákona č. 500/2004 Sb., správní řád, v platném znění (dále jen „správní řád“), vydává toto

ROZHODNUTÍ

Podle ustanovení § 56 odst. 1 a 2 písm. c) zákona se Královéhradeckému kraji, Pivovarské náměstí 1245/2, 500 03 Hradec Králové, IČ 70889546

povoluje výjimka

ze základních podmínek ochrany kriticky ohrožené evropsky významné **mihule potoční** (*Lampetra planeri*) a ohrožené evropsky významné **vranky obecné** (*Cottus gobio*), a to ze zákazu škodlivě zasahovat do jejich přirozeného vývoje, zejména je chytat, rušit, zraňovat nebo usmrctvat, poškozovat a přemísťovat jejich vývojová stádia a jimi užívaná sídla dle ust. § 50 odst. 2 zákona. Výjimka se povoluje pro realizaci akce: **“Most ev. č. 30110-9 Adršpach”** v zájmu veřejného zdraví nebo veřejné bezpečnosti nebo z jiných naléhavých důvodů převažujícího veřejného zájmu za těchto podmínek:

1. Při zahájení prací v toku bude odborně způsobilou osobou proveden záchranný sloz ryb a mihulí v dotčeném úseku toku a jejich bezprostřední transfer na vhodná náhradní stanoviště v toku Zdoňovského potoka. Odlov bude zaměřen zejména na zájmkovaný prostor staveniště a navazující úsek toku v délce 20 m po i proti proudu.
2. Agentura – Správa CHKO Broumovsko bude o plánovaném slovení živočichů předem informována.
3. Staveniště bude dostatečně zajištěno proti úniku betonových směsí do toku.
4. Pracovní stroje budou zabezpečeny proti úniku ropných a olejových látek do vodního prostředí.

5. Žadatel prokazatelně seznámí s podmínkami výjimky své zaměstnance a smluvní partnery, kteří budou práce v místě provádět.
6. Do 3 měsíců po ukončení prací vypracuje žadatel stručnou souhrnnou zprávu, kterou bude informovat Agenturu o všech zásazích, které na základě této výjimky provedl.

ODŮVODNĚNÍ

Dne 3. října 2022 obdržela Agentura žadatelovu žádost o výjimku z ochranných podmínek mihule potoční a vranky obecné pro realizaci záměru: Most ev. č. 30110-9 Adršpach. Realizaci akce má dojít k opravě mostu přes vodní tok – Zdoňovský potok, na pozemku ppč. 1152/2 v k.ú. Dolní Adršpach. Práce budou zahrnovat sanaci klenby, částečné odbourání čelních zdí, provedení nových přítěžovacích desek a instalaci nového mostního svršku včetně příslušenství. Do koryta vodního toku sice nebude stavebně zasahováno, nicméně některé činnosti z něj budou prováděny. Během prací se předpokládá přehrazení toku sypanou nebo pytlovanou hrázkou. Místo je součástí evropsky významné lokality Metuje a Dřevíč, vyhlášené k ochraně mihule potoční.

Jelikož dojde k zásahu do toku Zdoňovského potoka, ve kterém se vyskytuje mihule potoční a vranka obecná, které jsou podle vyhlášky č. 395/1992 Sb. ve smyslu ust. § 48 odst. 2 zákona řazeny mezi zvláště chráněné živočichy, a vzhledem ke skutečnosti, že při realizaci prací dojde ke škodlivému zásahu do jejich biotopu (případně i ke zraňování a usmrcování těchto živočichů), nelze tuto plánovanou činnost realizovat bez souhlasu orgánu ochrany přírody podle ust. § 56 zákona. Mihule potoční i vranka obecná jsou zároveň druhy, které požívají ochrany podle práva Evropských společenství.

Dnem doručení žádosti (3. 10. 2022) bylo zahájeno správní řízení. Okruh účastníků řízení byl stanoven v souladu s ust. § 27 správního řádu. Podle ustanovení § 27 odst. 1 správního řádu je jím žadatel. Podle ustanovení § 27 odst. 2 správního řádu: Český rybářský svaz z.s., místní organizace Teplice nad Metují, z.s., Dolní Teplice 13, 549 57 Teplice nad Metují, IČ 13585932. Podle ustanovení § 27 odst. 3 správního řádu a § 71 odst. 3 zákona: Obec Adršpach, Horní Adršpach 128, 549 52 Adršpach, IČ 00653560. Dopisem čj. SR/0115/VC/2022-2 ze dne 2. 11. 2022 informovala Agentura všechny známé účastníky řízení o jeho zahájení a vyzvala je k vyjádření či doplnění podkladů, a zároveň stanovila lhůtu, ve které lze tyto úkony provést. Žádný z účastníků řízení se k dané věci nevyjádřil. Agentura rovněž o zahájení řízení informovala občanská sdružení, která postupem dle § 70 odst. 2 zákona požádala Agenturu o informování o zahajovaných správních řízeních, při kterých mohou být dotčeny zájmy ochrany přírody a krajiny. Žádné z těchto sdružení svou účast v řízení v zákonné lhůtě nepřihlásilo.

Agentura vycházela při vydání rozhodnutí z těchto podkladů:

1. Žádost ze dne 3. 10. 2022.
2. Plánu péče o CHKO Broumovsko na období 2013–2022.
3. Souhrn doporučených opatření pro EVL Metuje a Dřevíč CZ0523280.
4. Publikace: Hanel et al. 2005: Biologie a ochrana mihulí, Jihočeská Univerzita, České Budějovice.

Na toku Zdoňovského potoka je v rámci soustavy lokalit Natura 2000 vymezena evropsky významná lokalita Metuje a Dřevíč (CZ0523280) vyhlášená právě pro ochranu mihule potoční. Výjimku ze základních ochranných podmínek zvláště chráněných druhů uvedených v § 50 zákona lze podle ust. § 56 odst. 1 zákona udělit pouze v případech, kdy jiný veřejný zájem převažuje nad zájmem ochrany přírody, nebo v zájmu ochrany přírody. V tomto případě Agentura shledává převažující veřejný zájem nad zájmem ochrany přírody, protože je rekonstrukce dotčeného mostu aktuálně žádoucí (nevyhovující technický stav). Stav mostu již může znamenat jisté nebezpečí pro projíždějící vozidla a tím nepřímě i pro samotný vodní tok. S přihlédnutím k rozsahu záměru, lze na opravě tohoto mostu, který je v daném místě stěžejním dopravním spojením, shledávat veřejný zájem, který převažuje i nad zájmy ochrany přírody daného místa. Oba předmětné druhy navíc požívají ochrany podle práva Evropských společenství. Lze konstatovat, že je možné zamýšlený zásah povolit, neboť uvedená činnost splňuje i další podmínky stanovené zákonem. Konkrétně je podle ust. § 56 odst. 2 písm. c) povolována v zájmu veřejného zdraví nebo veřejné bezpečnosti nebo z jiných naléhavých důvodů převažujícího veřejného zájmu, neboť mostek je ve špatném

stavu. Dále je žádoucí se zabývat vlivem záměru na populace mihule a vranky v daném místě. Plánované práce se neobejdou bez zásahu do koryta toku, tedy musí dojít k odvodnění části koryta a převedení vody trubou či usměrněním vody pouze k jedné straně. Tím dojde k dočasné destrukci stanovišť zvláště chráněných druhů včetně možnosti jejich úhynu. Dotčený úsek toku je spíše kamenitý, dno pod mostem je tvořené kamennou rovinou bez písčitých náplavů. Tedy biotop vyhovuje zejména vrance obecné, mihule potoční by záměrem mohla být ohrožena pouze okrajově. Lze se domnívat, že po důsledném slovení uvedených živočichů před zahájením prací (viz. podmínka č. 1) bude minimalizován jejich úhyn a přežití bude možné na jiném místě v toku. Zároveň po ukončení prací dojde postupnou činností toku ke znovuoobnovení biotopu obou druhů v nezměněné velikosti a pravděpodobně dotčené místo znovu druhy kolonizují. Lze se tak domnívat, že i z dlouhodobého hlediska nebude ovlivněno dosažení či udržení příznivého stavu druhů z hlediska ochrany. Lze také konstatovat, že neexistuje jiné uspokojivé řešení, jelikož není Agentuře znám jiný dostupný prostředek, jakým by bylo možné most obnovit bez zásahu do vodního toku.

Záměr je přímo lokalizován v EVL Metuje a Dřevíč a týká se přímo druhu, k jehož ochraně byla tato EVL vyhlášena. Podle ust. § 45g zákona lze výjimku ze zákazu v této lokalitě udělit pouze v případě, že bude vyloučeno závažné nebo nevratné poškození přírodních stanovišť a biotopů druhů, k jejichž ochraně je EVL určena, ani nedojde k soustavnému nebo dlouhodobému vyrušování těchto druhů, pokud by mohlo být významné z hlediska účelu zákona. Agentura se domnívá, že pokud dojde ke slovení mihulí před provedením záměru a k jejich přemístění na náhradní stanoviště, nedojde k významnému ovlivnění příznivého stavu předmětu ochrany nebo celistvosti EVL a není nutné jej ve smyslu ust. § 45i zákona dále posuzovat. S přihlédnutím k tomu, že biotop mihule bude dotčen pouze v malém rozsahu, jedná se v rámci celého toku spíše o zanedbatelnou část.

Aby se co nejvíce zamezilo nepříznivému zasahování do přirozeného vývoje zvláště chráněných druhů živočichů a nedošlo k ovlivnění příznivého stavu předmětu ochrany nebo celistvosti EVL Metuje a Dřevíč, stanovila Agentura podmínky, za kterých lze povolené zásahy a činnosti realizovat. Před zahájením prací ve vodním toku je žádoucí provést záchranný slovy ryb a mihulí v úseku toku pod mostem a v navazujících částech – 20 m proti proudu i po proudu. Odchycení jedinci budou bezodkladně přemístěni na jiná vhodná stanoviště Zdoňovského potoka. Práce bude provádět odborně způsobilá osoba, která má s takovým odlovem dostatečné zkušenosti (např. ichthyolog, osoba oprávněná provádět biologická hodnocení apod.). Odlov by měl probíhat s vědomím místní organizace Českého rybářského svazu. Pro lepší kontrolu a případnou konzultaci či koordinaci prací s orgánem ochrany přírody byla stanovena podmínka č. 2. Zamýšlený odchyt je vhodné nahlásit co nejdříve, např. emailem (broumovsko@nature.cz) či telefonicky (724 938 137). Pro ochranu druhů i jejich stanovišť byly stanoveny podmínky 3 a 4. Únik cizorodých chemických látek do vodního prostředí, jako jsou např. betonové a maltové směsi či ropné a olejové látky, může způsobit závažné poškození vodních ekosystémů včetně úhynu zvláště chráněných druhů. Proto musí být staveniště, kde dochází k práci strojů a výstavbě zdí, dostatečně proti tomuto úniku zajištěno. Jelikož se tato výjimka vztahuje na žadatele a jeho smluvní dodavatele, byla stanovena podmínka č. 5, která požaduje, aby byli všichni, kdo budou práce v místě provádět, o podmínkách rozhodnutí prokazatelně informováni. Podmínka č. 6 byla stanovena na základě informační povinnosti dané ust. § 56 odst. 7 zákona (ve spojení s § 5b odst. 5 zákona). Ve zprávě je vhodné uvést, jakým způsobem probíhal záchranný transfer živočichů, jaké počty byly odchyceny apod.

Lze konstatovat, že povolované zásahy a činnosti jsou ve veřejném zájmu převažujícím nad zájmy ochrany přírody, tedy jsou zákonným důvodem pro povolení výjimky ze zákazů u zvláště chráněných druhů živočichů podle ustanovení § 56 odst. 1 zákona. Protože jsou konkrétně v zájmu veřejného zdraví nebo veřejné bezpečnosti nebo z jiných naléhavých důvodů převažujícího veřejného zájmu ve smyslu ustanovení § 56 odst. 2 písm. c) zákona a protože je možno konstatovat, že neovlivní dosažení či udržení příznivého stavu druhů z hlediska ochrany a že neexistuje jiné uspokojivé řešení, jsou dány zákonné důvody pro povolení výjimky ze zákazů u zvláště chráněných druhů živočichů podle ustanovení § 56 odst. 2 zákona i pro druhy, které jsou předmětem ochrany podle práva Evropských společenství.

Vzhledem k výše uvedeným skutečnostem rozhodl orgán ochrany přírody tak, jak je uvedeno ve výroku tohoto rozhodnutí.

Nedodržení stanovených podmínek může být důvodem ke zrušení rozhodnutí podle § 84 odst. 1 písm. c) zákona.

POUČENÍ O ODVOLÁNÍ

Proti tomuto rozhodnutí se lze podle § 81 odst. 1 správního řádu do patnácti dnů ode dne jeho doručení odvolat k Ministerstvu životního prostředí, a to podáním učiněným u Agentury ochrany přírody a krajiny ČR, Oddělení Správa CHKO Broumovsko. V případě, že písemnost bude uložena u provozovatele poštovních služeb, lhůta pro podání odvolání se počítá ode dne převzetí rozhodnutí, nejpozději však od desátého dne ode dne jejího uložení. Podané odvolání má odkladný účinek.

„otisk úředního razítka“

(podepsáno elektronicky)

Ing. Petr Kuna

ZÁSTUPCE VEDOUcí SPRÁVY CHKO BROUMOVSKO

Rozdělovník:

- Údržba silnic Královéhradeckého kraje, a.s.
- Obec Adršpach
- Český rybářský svaz, MO Teplice nad Metují

Po nabytí právní moci:

- Česká inspekce životního prostředí, Resslova 1229, 500 02 Hradec Králové
- Agentura ochrany přírody a krajiny ČR, Sbírka listin ÚSOP, Kaplanova 1931/1, 148 00 Praha 11



ODDĚLENÍ
SPRÁVA CHKO BROUMOVSKO
Ledhujská 59
549 54 Police nad Metují
tel.: 951 424 820
e-mail: broumovsko@nature.cz
www.broumovsko.nature.cz
IDDS: kpddyvy

Společnost
Údržba silnic Královéhradeckého kraje, a.s.
Kutnohorská 59
500 04 Hradec Králové

POČET STRAN	VÁŠ DOPIS ČÍSLO JEDNACÍ/ ZE DNE	NAŠE ČÍSLO JEDNACÍ	VYŘIZUJE	VYPRAVENO DNE
4	14. 12. 2022	06533/VC/22	Ing. David Velehradský – krajinář 951 424 824, 734 788 590 david.velehradsky@nature.cz	6. 1. 2023

Věc: Závazné stanovisko k stavebnímu řízení

Agentura ochrany přírody a krajiny ČR, regionální pracoviště Východní Čechy, oddělení Správa CHKO Broumovsko (dále jen „Agentura“), jako orgán ochrany přírody příslušný podle ustanovení § 78 odst. 3, písm. j) zákona č. 114/1992 Sb. o ochraně přírody a krajiny v platném znění (dále jen zákon) na základě žádosti Královéhradeckého kraje, IČO: 70889546, se sídlem Pivovarské náměstí 1245/2, 500 03 Hradec Králové, který je zastoupený společností ÚDRŽBA SILNIC Královéhradeckého kraje a.s., IČO: 27502988, se sídlem Kutnohorská 59, 500 04 Hradec Králové (dále jen žadatel) ze dne 14. 12. 2022 o vydání závazného stanoviska k stavebnímu řízení na akci: „**Most ev. č. 30110-9 Adršpach**“ na pozemcích p.p.č. 545, 548/2, 550/2, 554, 641/2, 1039, 1040/1 a 1152 v k.ú. Dolní Adršpach vydává žadateli jako dotčený orgán podle ust. § 149 zákona č. 500/2004 Sb., správní řád, v platném znění (dále jen správní řád) toto

závazné stanovisko:

podle ustanovení § 4 odst. 2, § 12 odst. 2, § 44 odst. 1 a § 50 odst. 2 zákona
Agentura
souhlasí

s vydáním stavebního povolení na akci: „**Most ev. č. 30110-9 Adršpach**“ na pozemcích p.p.č. 545, 548/2, 550/2, 554, 641/2, 1039, 1040/1 a 1152 v k.ú. Dolní Adršpach podle projektové dokumentace záměru zpracované společností Projektční kancelář PRIS spol. s.r.o., Osová 20, 625 00 Brno pod číslem zakázky 21184 ze srpna 2022, která je přílohou žádosti za dodržení těchto podmínek:

1. Při realizaci záměru budou dodrženy podmínky rozhodnutí Agentury č. j. SR/0115/VC/2022-3 ze dne 23. 11. 2022.
2. Žadatel prokazatelně seznámí všechny smluvní partnery a dodavatele s tímto závazným stanoviskem a jeho podmínkami a s výjimkou č. j. SR/0115/VC/2022-3 a jejími podmínkami.
3. Zahájení stavebních prací bude Agentuře (oddělení Správa CHKO Broumovsko) oznámeno 14 dní předem.
4. Pro úpravu krajnic nebude využíván asfaltový recyklát. Pro zpevnění krajnic bude použitý místní druh štěrku.
5. Realizace záměru bude prováděna šetrně s ohledem na vodní tok a jeho údolní nivu – staveniště bude zabezpečeno proti úniku betonové a maltové směsi i používaných nátěrových hmot do vodního toku.
6. Přebytkový materiál ze stavby nebude rozprostírán v místě stavby a bude zlikvidován v souladu se zákonem o odpadech a uložen na řízenou skládku.
7. Při stavbě bude postupováno podle Standardů péče o přírodu a krajinu – Ochrana dřevin při stavební činnosti SPPK A01 002:2017.
8. Pro kamenné části stavby bude použitý místní druh pískovce (materiál z lomu Libná nebo Božanov).

Odůvodnění:

Výše uvedený žadatel požádal dne 14. 12. 2022 Agenturu o vydání závazného stanoviska k stavebnímu řízení na akci: „Most ev. č. 30110-9 Adršpach“ na pozemcích p.p.č. 545, 548/2, 550/2, 554, 641/2, 1039, 1040/1 a 1152 v k.ú. Dolní Adršpach podle projektové dokumentace záměru zpracované společností Projektční kancelář PRIS spol. s r.o., Osová 20, 625 00 Brno pod číslem zakázky 21184 ze srpna 2022, která je přílohou žádosti.

Předložené podklady navrhuji opravu mostu ev. č. 30110-9 Adršpach přes Zdoňovský potok, na pozemcích p.p.č. 545, 548/2, 550/2, 554, 641/2, 1039, 1040/1 a 1152 v k.ú. Dolní Adršpach. Předmětný mostní objekt je tvořený kamennou přesýpanou klenbou s čelními zdmi (kamennými a betonovými). Most je opatřený ocelovým zádržným systémem. Projektová dokumentace navrhuje sanaci stávající klenby a provedení nových horních částí čelních zdí z železobetonu. Lícni plocha betonových čelních zídek a lícni plochy betonových říms mají být provedeny v rastru imitujícím kvádrové zdivo. Lícni plochy betonových konstrukcí mají být opatřeny ochranným nátěrem v odstínu přírodního pískovce. Dále má být provedený nový mostní svršek a most má být doplněn o nový zádržný systém v dřevo-ocelovém provedení.

Agentura provedla prohlídku zájmového prostoru a posoudila další podkladové materiály (odborný podklad: „Preventivní hodnocení území CHKO Broumovsko z hlediska ochrany krajinného rázu dle § 12 zák. č. 114/1992 Sb.“, generel prvků ÚSES, platný Plán péče o CHKO Broumovsko na období 2013 – 2022, územní plán obce Adršpach) a došla k níže uváděným závěrům.

Předmětný mostní objekt je situovaný ve III. zóně odstupňované ochrany CHKO Broumovsko (v přímém sousedství s II. zónou), mimo současně zastavěné území obce. V místě stavby se nenachází žádná evidovaná lokalita s výskytem chráněných, či ohrožených druhů rostlin.

Z podkladů Agentury vyplývá, že předmětný záměr je situovaný na území Ptačí oblasti Broumovsko (CZ0521014) s předměty ochrany: výr velký a sokol stěhovavý. Vliv záměru na uvedené chráněné území a předměty ochrany byl vyloučen v rámci níže citovaného stanoviska.

Po vodním toku Zdoňovského potoka je současně vyhlášena evropsky významná lokalita Metuje a Dřevíč (CZ0523280), jejímž předmětem ochrany je mihule potoční. Z průzkumů Agentury v místě stavby dále vyplynulo, že v zájmovém prostoru a jeho těsné blízkosti se vyskytuje i další zvláště chráněný druh živočichů – vranka obecná. Podle ust. § 50 odst. 2 zákona je zakázáno škodlivě zasahovat do přirozeného vývoje zvláště chráněných živočichů, zejména je chytat, rušit, zraňovat nebo usmrcovat, sbírat či přemisťovat jejich vývojová stadia nebo jimi užívaná sídla.

Na základě těchto skutečností Agentura k realizaci výše popisovaného záměru udělila výjimku podle ust. § 56 odst. 1 a 2 pod č. j. SR/0115/VC/2022-3 ze dne 23. 11. 2022, ve které stanovila podmínky č. 1 – 6. Po posouzení výše uváděných podkladů i vlastního místa stavby Agentura dospěla k závěru, že při dodržení podmínek č. 1 – 6 výše zmíněného rozhodnutí, je z pohledu ochrany předmětu evropsky významné lokality a dalších uvedených zvláště chráněných druhů živočichů realizace stavby možná, a proto Agentura stanoviskem č. j. 06539/VC/22 ze dne 3. 1. 2023 vyloučila vliv záměru na evropsky významné lokality a ptačí oblasti soustavy Natura 2000. V souvislosti s výše uvedenými skutečnostmi Agentura stanovila výše uvedené **podmínky č. 1 - 3**.

Z podkladů vyplývá, že předmětný mostní objekt převádí komunikaci, spojující Adršpach s Teplicemi nad Metují, přes vodní tok Zdoňovského potoka. Do koryta vodního toku nemá být stavebně zasahováno, ale některé stavební práce z něj mají být prováděny. Během prací se také předpokládá přehrazení toku sypanou nebo pytlouvanou hrázkou. Při provádění prací bude částečně zasahováno i do prostoru údolní nivy vodního toku. Vodní toky a jejich údolní nivy jsou podle zákona zařazeny mezi tzv. významné krajinné prvky. Podle ust. § 3 odst. 1, písm. b) zákona je významný krajinný prvek ekologicky, geomorfologicky nebo esteticky hodnotnou částí krajiny utvářející její typický vzhled a přispívá k udržení její stability. Na základě ust. § 4 odst. 2 zákona jsou významné krajinné prvky chráněny před poškozováním a ničením a mají být využívány pouze tak, aby nebyla narušena jejich obnova a nedošlo k ohrožení nebo oslabení jejich stabilizační funkce. Aby v důsledku realizace záměru nedošlo k významnému ovlivnění uvedených významných krajinných prvků a jejich funkcí v krajině, Agentura stanovila na základě ust. § 4 odst. 2 zákona výše uvedené **podmínky č. 4 – 6**.

Uvedené podmínky byly současně stanoveny s cílem ochrany prvku územního systému ekologické stability (dále jen „ÚSES“), který je v zájmovém prostoru také vymezený. ÚSES je dle ust. § 3 písm. a) zákona vzájemně propojený soubor přirozených i pozměněných, avšak přírodě blízkých ekosystémů, které udržují přírodní rovnováhu. Podle ust. § 4 odst. 1 zákona je ochrana vymezených ÚSES

povinností všech vlastníků a uživatelů pozemků tvořících jeho základ; jeho vytváření je veřejným zájmem, na kterém se podílí vlastníci pozemků, obce i stát.

Podmínka č. 6 byla současně stanovena na základě ust. § 26 odst. 1, písm. a) zákona, podle kterého je na celém území chráněných krajinných oblastí zakázáno zneškodňovat odpady mimo místa vyhrazená se souhlasem orgánu ochrany přírody.

Podmínka č. 7 byla stanovena na základě ust. § 7 odst. 1 zákona. Z podkladů vyplývá, že se v blízkosti zájmové stavby vyskytuje mimolesní zeleň, která nemá být kácena. Podle uvedeného ustanovení zákona jsou dřeviny chráněny před poškozením a ničením. Agentura dospěla na základě svých zkušeností k závěru, že stavební práce probíhající v těsné blízkosti stromů způsobí výrazný zásah do kořenových systémů dřevin, což se následně projeví snížením jejich vitality. U stromů dochází v následujících 5 letech ke zhoršení jejich zdravotního stavu a ke zhoršení jejich stability ve větru. Aby se takovému stavu předcházelo, Agentura vydala společně s Mendelovou univerzitou v Brně standard péče o přírodu a krajinu k ochraně dřevin při stavební činnosti, ve kterém jsou uvedeny veškerá ochranná opatření. Uvedený standard označený jako „SPPK A01 002:2017 Ochrana dřevin při stavební činnosti“, lze stáhnout na webové adrese: www.standardy.nature.cz.

V případě, že nebude možné uvedené standardy dodržet, Agentura doporučuje provést úpravu v uspořádání stavby nebo navrhnout pokácení dřevin s provedením náhradní výsadby za užití domácích druhů.

V rámci posouzení navrženého záměru se Agentura dále zabývala otázkou jeho vlivu na dochovanou hodnotu krajinného rázu území, která je chráněna na základě ust. § 12 zákona.

Dle odborného podkladu „Preventivní hodnocení území CHKO z hlediska ochrany krajinného rázu“ zpracovaného pod vedením doc. Ing. arch. Ivana Vorla CSc. je místo stavby zařazeno do krajinného celku KC – A Polická vrchovina. Podle podrobnějšího členění uvedeného materiálu je záměr umístěný v krajinném prostoru KP A 2 Adršpach - Bučnice s II. pásmem ochrany dochované hodnoty krajinného rázu, pro které jsou stanoveny dále uváděné regulativy:

- V pásmu II je nutno novou výstavbou, přestavbou nebo změnou využití území respektovat existující charakteristické a cenné vizuální vztahy zástavby a krajinného rámce včetně existujícího vztahu zastavěných a nezastavěných ploch. Nová zástavba dotváří urbanistickou strukturu na volných plochách uvnitř zastavěného území mimo lokality s typickými znaky tradiční zástavby a urbanistické struktury.
- V pásmu II je možná výstavba na v okrajových částech existující zástavby, zejména v kontextu s existujícími lokalitami novodobé zástavby. Nesmí přitom dojít k negativní změně existující siluety zástavby nebo výraznému narušení přechodu zástavby do krajiny.
- Nová výstavba nebo změna využití území nesmí výrazněji snížit význam přírodních prvků a struktur krajiny v krajinné scéně.
- Při hodnocení vlivu záměrů na krajinný ráz nelze v pásmu II připustit silný zásah do některého z pozitivních znaků jednotlivých charakteristik krajinného rázu, zejména do přírodních a estetických hodnot, do ZCHÚ, kulturních dominant, harmonického měřítka a vztahů.
- V pásmu II nelze připustit takové zásahy, které jsou v souhrnu z hlediska míry zásahu do hodnot krajinného rázu na hranici přijatelnosti.

Z posouzení předložených podkladů i zájmové lokality vyplývá, že předmětná stavba je situovaná mimo současně zastavěné území sídla – v tzv. volné krajině. Okolí zájmového prostoru má přírodní charakter, který je tvořený přemostovaným vodním tokem, jeho břehovými porosty a navazujícím prostorem údolní nivy. Předmětný mostní objekt je součástí přístupové komunikace ke skalním městům, která tvoří základní charakteristiku přírodní složky dochované hodnoty krajinného rázu oblasti a jsou jedním z nejvýznamnějších turistických cílů CHKO Broumovsko.

Výše uvedené regulativy byly stanoveny především pro řešení přestaveb nebo doplnění běžné individuální zástavby. V případě dopravních staveb Agentura dlouhodobě uplatňuje spektrum požadavků, které mají za cíl přiblížit ztvárnění objektů k tradičním formám stavitelství v oblasti. V této souvislosti Agentura požaduje přednostně využívat dřevěné nebo dřevo-ocelové prvky, místní druh kamene a nevýraznou barevnost konstrukcí. Dopravní stavby a jejich doprovodné objekty jsou v oblasti Broumovska hojně zastoupeny a dotváří kulturně-historickou složku dochované hodnoty krajinného rázu území. Aby se navržený záměr co nejvíce začlenil do zájmového prostoru a v území nevytvářel netypický technický prvek, Agentura požadovala už na úrovni projekčních příprav záměru prověřit možnost použití výše uvedených tradičních materiálů. Z předložených podkladů vyplývá, že rekonstrukce mostního objektu je navržena tak, aby byly v maximální míře zachovány stávající

kamenné prvky mostní konstrukce. Doplnované betonové části svým rozsahem vychází ze stávajícího stavu. U pohledových částí doplňovaných konstrukcí není navržený kamenný obklad, ale tvarová a barevná úprava povrchu tak, aby imitoval kamenné zdivo. Agentura v této věci opětovně kontaktovala projektanta stavby, který dne 5. 1. 2023 doplnil předložené podklady o pohledovou část projektové dokumentace a související informace. Z vyjádření vyplynulo, že při zachování stávajících kamenných částí mostu a jeho šířkového uspořádání není technicky proveditelné doplnění kamenných obkladů obvyklých parametrů, a proto bylo zvoleno předložené řešení, které bylo předloženo k vyjádření. Z podkladů současně vyplývá, že podél stávající mostní konstrukce je navrženo doplnění kamenných skluzů. Aby byl při stavbě použit místní druh kamene, Agentura stanovila na základě ust. § 12 odst. 2 zákona výše uvedenou **podmínku č. 8**.

Na základě posouzení předmětné lokality a předloženého návrhu řešení Agentura dospěla ve své správní úvaze k závěru, že realizaci navrženého záměru nedojde k negativnímu ovlivnění dochované hodnoty krajinného rázu chráněné na základě ust. § 12 zákona.

Vliv navrženého záměru na dochovanou hodnotu krajinného rázu místa Agentura posuzovala podle ust. § 12 odst. 2 zákona proto, že podmínky prostorového uspořádání nové zástavby obsažené v územně plánovací dokumentaci mají pouze základní úroveň podrobnosti a odpovídají tak platné legislativě pro oblast územního plánování. Dle ust. § 43 odst. 3 zákona č. 183/2006 Sb., o územním plánování a stavebním řádu nesmí územní plán obsahovat podrobnosti příslušející svým obsahem regulačnímu plánu nebo územním rozhodnutím, a proto Agentura jejich míru při zpracování územního plánu nerozporovala a ani nepožadovala jejich doplnění. Dle názoru Agentury nelze stanovené podmínky prostorového uspořádání v územním plánu považovat za dostatečné pro území, kde zvýšený veřejný zájem na ochraně krajinného rázu stanovuje zákon v definici chráněných krajinných oblastí v ust. § 25, a proto není v tomto případě možné aplikovat ust. § 12 odst. 4 zákona.

Některé z výše uvedených podmínek jsou zapracovány již v předložených podkladech. Jelikož v průběhu realizace dopravních staveb poměrně často dochází k dílčím úpravám projednaného záměru a v předložených podkladech jsou rozdílné popisy navrhovaných materiálů, Agentura uvedla některé ze svých požadavků opakovaně - formou podmínek.

Z výše uvedeného vyplývá, že při dodržení stanovených podmínek, nebude mít realizace předmětné stavby negativní vliv na hodnoty, k jejichž ochraně byla CHKO Broumovsko zřízena (ust. § 25 odst. 1 a 2 zákona a ust. § 2 Vyhl. č. 157/1991 Sb.), ani není v rozporu s ostatními zákonem hájenými zájmy ochrany přírody a krajiny.

Poučení:

Podle ust. § 149 správního řádu není závazné stanovisko samostatným rozhodnutím a nelze se proti němu odvolat. Jeho obsah je závazným podkladem pro příslušný stavební úřad. Obsah závazného stanoviska lze napadnout odvoláním proti rozhodnutí příslušného stavebního úřadu.

„Otisk úředního razítka“

Ing. Hana Heinzlová
vedoucí Správy CHKO Broumovsko

Na vědomí prostřednictvím datové schránky:

- Obec Adršpach
- Stavební úřad v Broumově

Povodí Labe, státní podnik

Víta Nejedlého 951/8, Slezské Předměstí, 500 03 Hradec Králové

TELEFON 495 088 111
E-MAIL podatelna@pla.cz
IČO 70890005
DIČ CZ70890005
IDDS dbyt8g2
Obchodní rejstřík vedený u KS v Hradci Králové,
oddíl A, vložka 9473

Projekční kancelář PRIS, spol. s r.o.
Ing. Tomáš Navrátil
Osová 20
625 00 Brno

VÁŠ DOPIS ZNAČKY / ZE DNE

ČÍSLO JEDNACÍ
PLa/2022/041779

VYŘIZUJE/LINKA
Jiří Tluka/675
Ivan Macháň/171

HRADEC KRÁLOVÉ
16.9.2022

Most ev. č. 30110-9 Adršpach, k.ú. Dolní Adršpach

Obdrželi jsme Vaši žádost o stanovisko k dokumentaci pro územní a stavební řízení na výše uvedenou akci. Předloženou dokumentaci vypracovala Projekční kancelář PRIS, spol. s r.o., 8/2022.

Podle předložené dokumentace se jedná o opravu mostu ev. Č 30110-9 v k.ú. Dolní Adršpach, který je součástí komunikace 3.třídy III/30110. Most kříží Zdoňovský potok v ř km cca 0,060. Stávající most tvoří kamenná klenba s čelními částečně kamennými a betonovými zdmi. Koryto potoka je pod mostem zpevněno kamennou dlažbou, podél obou mostních opěr jsou v patě provedeny ochranné betonové prahy, v korytě pod mostem je vytvořen nízký přeliv. V rámci SO 201 bude provedena sanace mostní klenby, čelní zdi budou částečně odbourány a budou provedeny nové přitěžovací desky a kompletně nový mostní svrsek včetně příslušenství. Stávající průtočný profil mostu zůstane zachován. Pro realizaci opravy klenby bude nezbytné podepření klenby prostorovou skruží zasahující do vodního toku. Během provádění sanačních prací na podhledu klenby bude vodní tok usměrněn sypanou nebo pytlovanou hrázkou.

Při výstavbě dojde ke styku s pozemkem p.č. 1152 v k.ú. Dolní Adršpach, vodním tokem Zdoňovský potok (IDVT 101v ř km cca 0,060 (IDVT 10101736) ve správě Povodí Labe, státní podnik.

Investorem akce bude: Královéhradecký kraj, Pivovarské náměstí 1245, 500 03 Hradec Králové.

Stavba se nachází ve vodním útvaru číslo HSL_0320 - Metuje od pramene po tok Vlášenska včetně, na souřadnicích (S-JTSK) Y: 614521, X: 999982.

K navrhovanému záměru vydáváme následující **stanovisko správce povodí:**

- a) **Z hlediska zájmů daných platným Národním plánem povodí Labe a Plánem dílčího povodí Horního a středního Labe (§ 24 až 26 vodního zákona)** je předmětný záměr možný, protože lze předpokládat, že záměrem nedojde ke zhoršení chemického stavu a ekologického stavu/potenciálu dotčených útvarů povrchových vod a chemického stavu a kvantitativního stavu útvarů podzemních vod, a že nebude znemožněno dosažení jejich dobrého stavu/potenciálu.

Toto hodnocení vychází z posouzení souladu daného záměru s výše uvedenými platnými dokumenty.

- b) **Z hlediska dalších zájmů sledovaných vodním zákonem a správou vodního toku** souhlasíme s navrhovaným záměrem za předpokladu splnění následujících podmínek:

- Oprava mostu musí být provedena dle předložené projektové dokumentace..

- Křížení s vodním tokem bude realizováno dle normy ČSN 75 21 30 „Křížení a souběhy vodních toků s dráhami, pozemními komunikacemi a vedeními“.
- Stavbou nesmí dojít ke snížení průtočného profilu a k narušení stability koryta vodního toku.
- Požadujeme technologii prací volit tak, aby byla minimalizována rizika vzniku znečištění povrchových a podzemních vod.
- Musí být zabráněno padání stavebního materiálu a suti do koryta vodního toku. V případě, že k tomu dojde, musí být neprodleně odstraněn.
- Bude-li v rámci předmětného záměru zacházeno se závadnými látkami ve větším rozsahu nebo bude-li zacházení s nimi spojeno se zvýšeným nebezpečím pro povrchové nebo podzemní vody (limitní množství závadných látek stanoveno v §2 písm. b) nebo c) vyhlášky č. 450/2005 Sb.), požadujeme předložit havarijní plán k vyjádření před jeho schválením vodoprávním úřadem. Kontaktní osobou pro vydání odborného stanoviska pro havarijní plán Ing. Tomáš Kacálek ☎ 495088724, kacalekt@pla.cz.
- Před započítáním stavby je nutné vypracovat povodňový plán po dobu výstavby. Tento plán bude předložen vodohospodářskému dispečinku k vydání odborného stanoviska. Kontaktní osobou pro vydání odborného stanoviska je za náš podnik Ing. Pavel Jansa ☎ 495 088 708, jansap@pla.cz.
- Způsob převedení vod po dobu výstavby (rekonstrukce) musí zajistit plynulé odvádění běžných i zvýšených průtoků.
- Veškerý stavební materiál požadujeme skladovat tak, aby při zvýšených povodňových průtocích nemohlo dojít k jeho odplavení.
- Pozemek ve správě našeho podniku bude po provedení prací uveden do náležitého stavu dle původních parametrů.
- Zahájení prací bude s předstihem oznámeno na Povodí Labe, státní podnik Povodí Labe, provozní středisko Hradec Králové, pracoviště Náchod, Kladská 1521 - Václav Králíček ☎ 606 643 441, Ivan Macháň ☎ 725 504 772 a zástupce provozního střediska bude přizván po provedené stavbě ke kontrole dokončené stavby. Pozemek ve správě Povodí Labe a úsek provedených prací v blízkosti koryta toku, budou protokolárně převzaty výše uvedeným pracovníkem.

Upozorňujeme Vás na skutečnost, že Povodí Labe, státní podnik neponese odpovědnost za případné škody vzniklé průchodem velkých vod.

- c) **Z hlediska majetkoprávních vztahů** sdělujeme, že se navržený záměr dotýká majetku státu (p.p.č. 1152 v k.ú. Dolní Adršpach), k němuž vykonává právo vlastníka Povodí Labe, státní podnik, a z tohoto důvodu bude účastníkem případných správních řízení, vedených k tomuto záměru podle vodního nebo stavebního zákona. Podmínkou pro udělení souhlasu vlastníka pozemku se stavebním záměrem, v souladu s ustanovením §184a zákona č. 183/2006 Sb., o územním plánování a stavebním řádu, ve znění pozdějších předpisů, je majetkoprávní vypořádání záměrem (stavbou, činností) dotčeného majetku státu.

Ve věci uzavření příslušných smluvních vztahů se formou žádosti (s uvedením čísla jednacího tohoto stanoviska) obraťte na Povodí Labe, státní podnik – Závod Jablonec nad Nisou, kontaktní osoba p. Ilona Kottová, ☎ 495 088 115, kottovai@pla.cz, přičemž Vaše žádost musí být doplněna o následující doklady:

- identifikační údaje smluvní strany, případně zplnomocnění pro zastupující osobu,
- kontaktní údaje žadatele,
- katastrální situační výkres z projektové dokumentace se zákresem trvalého a dočasného záboru pozemku, včetně vyčíslení těchto záborů,
- geometrický plán pro vymezení rozsahu věcného břemene k části pozemku (min. 2x originál), včetně vyčíslení plochy věcného břemene.

Podmínky udělení souhlasu vlastníka pozemků se stavebními záměry cizích stavebníků realizovaných na určeném majetku (pozemcích nebo stavbách) Povodí Labe, státní podnik (dle §184a stavebního

zákona) v návaznosti na nezbytné majetkoprávní vypořádání jsou popsány na stránkách www.pla.cz (*informace pro žadatele*).

Toto stanovisko, které je podkladem pro vydání rozhodnutí nebo jiného opatření vodoprávního nebo jiného správního úřadu, nebo samosprávného orgánu, platí **2 roky** od data jeho vydání, pokud v této době nebylo využito pro vydání platného rozhodnutí nebo jiného opatření správními nebo samosprávnými orgány.

Mgr. Petr Ferbar
vedoucí odboru
péče o vodní zdroje

Na vědomí
PL – Z1 Jablonec nad Nisou

Povodí Labe, státní podnik

Víta Nejedlého 951/8, Slezské Předměstí, 500 03 Hradec Králové

TELEFON 495 088 111
E-MAIL podatelna@pla.cz
IČO 70890005
DIČ CZ70890005
IDDS dbyt8g2
Obchodní rejstřík vedený u KS v Hradci Králové,
oddíl A, vložka 9473

Projekční kancelář PRIS spol. s r.o.
Osová 20
625 00 BRNO

VÁŠ DOPIS Č.J. / ZE DNE
D/S-2255/2022-Str

ČÍSLO JEDNACÍ
PLa/Kc/2022/042077/1

VYŘIZUJE/LINKA
Ing. Tomáš Kacálek / 724
kacalekt@pla.cz

HRADEC KRÁLOVÉ
13.9.2022

Stanovisko k havarijnímu plánu stavby Most ev. č. 30110-9 Adršpach

Dne 8.9.2022 jsme obdrželi žádost o stanovisko k výše zmíněnému havarijnímu plánu, který zpracovala Projekční kancelář PRIS spol. s r.o. (Ing. Tomáš Navrátil) v srpnu 2022.

K předloženému havarijnímu plánu máme z hlediska správce vodního toku Zdoňovský potok (IDVT 10101736) následující připomínky:

- v příloze č. 1 je uvedeno nesprávné provozní středisko Povodí Labe, státního podniku; správně je provozní středisko Hradec Králové, Víta Nejedlého 951, Hradec Králové,
- s ohledem na harmonogram výstavby uvedený v příloze č. 2 lze očekávat širší rozsah použitých závadných látek, než je uvedeno v kapitole 2 Úvod (např. cementové směsi, asfaltové směsi, odbedňovací oleje, hydroizolační nátěry apod.).

Po zapracování uvedených připomínek nemáme k havarijnímu plánu námitek.

Dále Vás v souladu s § 39 odst. 2 písm. a) zákona č. 254/2001 Sb. o vodách žádáme o zaslání jednoho výtisku předmětného havarijního plánu, po jeho schválení vodoprávním úřadem, pro naši služební potřebu na adresu našeho závodu - Povodí Labe, státní podnik, závod Jablonec nad Nisou, Želivského 5, 466 05 Jablonec nad Nisou.

Toto stanovisko, které je podkladem pro vydání rozhodnutí nebo jiného opatření vodoprávního nebo jiného správního úřadu, nebo samosprávného orgánu, platí 2 roky od data jeho vydání, pokud v té době nebylo využito pro vydání platného rozhodnutí nebo jiného opatření správními nebo samosprávnými orgány.

Ing. Jiří Petr
vedoucí odboru
vodohospodářského dispečinku

Na vědomí
PL – závod 1



Povodí Labe, státní podnik

Víta Nejedlého 951/8, Slezské Předměstí, 500 03 Hradec Králové

TELEFON 495 088 111
E-MAIL podatelna@pla.cz
IČO 70890005
DIČ CZ70890005
IDDS dbyt8g2
Obchodní rejstřík vedený u KS v Hradci Králové,
oddíl A, vložka 9473

Projekční kancelář PRIS spol. s r. o.
Osová 20
625 00 BRNO

VÁŠ DOPIS Č.J. / ZE DNE
D/S-2255/2022-Str

ČÍSLO JEDNACÍ
PLa/Ja/2022/042077/2

VYŘIZUJE/LINKA
Ing. Jansa/708
jansap@pla.cz

HRADEC KRÁLOVÉ
14.9.2022

Povodňový plán stavby „Most ev. č. 30110-9 Adršpach“

Na základě Vaší žádosti ze dne 8.9.2022 Vám sdělujeme naše stanovisko k zaslanému materiálu.

Předmětem stavební akce je oprava mostního objektu přes Zdoňovský potok na silnici III/30110 mezi Adršpachem a Teplicemi nad Metují. Předpokládaná doba trvání stavebních prací je 5 měsíců.

Do koryta vodního toku nebude stavebně zasahováno. Pro realizaci opravy klenby bude nezbytné podepření klenby prostorovou skruží zasahující do vodního toku. Během provádění sanačních prací na podhledu klenby bude vodní tok usměrněn sypanou nebo pytlovanou hrázkou.

K návrhu povodňového plánu stavby, jejímž objednatelem je Údržba silnic Královéhradeckého kraje, nemáme z hlediska správce vodního toku Zdoňovský potok (IDVT 10101736) připomínek.

Chceme pouze upozornit na skutečnost, že stavební práce budou ohrožovány především při výskytu intenzivního přivalového deště, kdy odezva ve formě vzestupu vodních stavů bude velmi rychlá. V ochraně stavby před povodní je nezbytné důsledně dodržovat preventivní opatření. Při přerušení stavebních prací bude z ohroženého území vyvezena stavební technika a nezabudovaný stavební materiál.

Zahájení i ukončení stavebních prací požadujeme oznámit na naše Provozní středisko Hradec Králové. Příslušným úsekovým technikem je p. Václav Králíček – tel. 495 088 171, 606 643 441 (kontakty doplňte do plánu spojení).

Ing. Jiří Petr
vedoucí odboru
vodohospodářského dispečinku

Na vědomí

Povodí Labe, státní podnik – závod Jablonec nad Nisou



MUBRX00C83MS

M Ě S T S K Ý Ú Ř A D B R O U M O V
odbor stavebního úřadu a územního plánování, třída Masarykova 239, 550 01 Broumov

SPIS. ZN.: MUBR 31278/2022 /ST/AK
Č.J.: PDMUBR 2150/2023
Oprávněná úřední osoba: Jiřina Kučerová
Zpracovatel: Adéla Kozárová, DiS.
TEL.: 491 504 317
E-MAIL: kozarova@broumov-mesto.cz

DATUM: 1. 2. 2023

KOORDINOVANÉ ZÁVAZNÉ STANOVISKO

Městský úřad Broumov, odbor stavebního úřadu a územního plánování (dále jen "MěÚ Broumov"), který odpovídá za vydávání koordinovaných závazných stanovisek ve smyslu ustanovení § 4 odst. 7 zákona č. 183/2006 Sb., o územním plánování a stavebním řádu (stavební zákon), ve znění pozdějších předpisů (dále jen "stavební zákon"), obdržel dne 20. 9. 2022 žádost o vydání koordinovaného závazného stanoviska, tato žádost byla dne 10. 1. 2023 doplněna, lhůta k vydání počala běžet ode dne odstranění vad žádosti k záměru

"Most ev.č. 30110-9 Adršpach"

(dále jen "záměr") umístěném na pozemkové parcele číslo (dále jen "p.p.č.") **545, 548/2, 550/2, 554, 641/2, 1039, 1040/3, 1152/2**, dle katastru nemovitostí (dále jen "KN") vše v katastrálním území (dále jen "k. ú.") **Dolní Adršpach**.

Žadatelem o vydání koordinovaného závazného stanoviska podle § 4 odst. 7 stavebního zákona je **Královéhradecký kraj, IČO: 70889546, se sídlem Pivovarské náměstí 1245/2, 500 03 Hradec Králové, kterého zastupuje** na základě plné moci obchodní společnost **ÚDRŽBA SILNIC Královéhradeckého kraje a.s., IČO: 27502988, se sídlem Kutnohorská 59/23, Plačice, 500 04 Hradec Králové, jednající jménem pověřeného pracovníka, kterým je: Ing. Irena Vaněčková, narozena dne 24. 5. 1963, trvale bytem Zelená 1957, 549 01 Náchod** (dále jen "žadatel").

Popis záměru:

Záměrem stavebníka jsou stavební úpravy stávajícího mostu ev. č. 30110-9 Adršpach, který je dopravní stavbou umístěnou na silnici č. III/30110. Na základě zpracování diagnostického stavebně technického průzkumu, kdy bylo jako závěr zhodnoceno, že by měly být provedeny stavební úpravy (oprava) mostu, které budou zahrnovat sanaci spodní stavby a nosné konstrukce, provedení nové hydroizolace a výstavbu nového mostního svršku. Součástí záměru jsou dále demoliční práce např. demontáž zábradlí, odfrézování vozovky na mostě, odtěžení přechodových oblastí mostu, demolice horní části čelních zdí. V rámci stavby budou pouze mírně upraveny svahové kužely u mostních křídel. Žádné rozsáhlé trvalé terénní úpravy stavba nevyžaduje, nejsou budovány nové násypy ani zářezy.

Bude provedena nová konstrukce mostu z kamene a monolitického betonu. Stavební úpravy spojené s rekonstrukcí mostu a umístění nových skluzů budou prováděny ve dvou etapách. Oprava mostu bude probíhat po polovinách mostu.

SO 201 – Most ev. č. 30110-9

Stavební úpravy mostu ev. č. 30110-9 a nová umístění souvisejících zařízení. Most je koncipován jako jednopolová polokruhová klenba z kamenného zdiva s předpokládaným plošným založením. Spodní stavbu tvoří kamenné zděné opěry a kamenné čelní zdi, které budou v horní části opraveny monolitickým betonem. Mostní svršek budou tvořit železobetonové čelní zdi s odraznou obrubou na obou okrajích mostu a vozovka z asfaltového betonu. Vybavení mostu bude tvořit ocelové mostní zábradlí s vodorovnými madly. Celková délka úpravy komunikace III/30110 je navržena 30,0 m, rozpětí: 3,14 m (kolmo 2,92 m), délka přemostění: 2,82 m (kolmo 2,60 m), šířka mostu: min. 7,45 m (proměnná), šířka průjezdního prostoru: min. 6,05 m (proměnná), výška průjezdního prostoru: 4,8 m, šířka a výška průchozího prostoru je navržena bez chodníku. Odvodnění mostu je řešeno příčným a podélným spádem vozovky podél obruby do skluzů na obou stranách opěry. Do koryta vodního toku nebude stavebně zasahováno. Zůstane ponechána kamenná dlažba ve dně vodního toku. Podél křídel bude provedeno úzké zpevnění z kamene do betonu. U obou křídel opěry budou zřízeny skluzy z kamene do betonu.

Stavebníkem záměru je Královéhradecký kraj, IČO: 70889546, se sídlem Pivovarské náměstí 1245/2, 500 03 Hradec Králové.

Podklady pro vydání koordinovaného závazného stanoviska:

Při vydání koordinovaného závazného stanoviska vycházeli jednotlivé odbory Městského úřadu Broumov z předložených dokladů, a to:

- **žádosti o vydání koordinovaného závazného stanoviska** dle ustanovení § 4 odst. 7 stavebního zákona ze dne 20. 9. 2022, k žádosti o společné územní a stavební řízení (§ 94j stavebního zákona),
- **plná moc z 1. 9. 2022 vedená pod č.j.: KUKHK-30373/MJ/2022 od Královéhradeckého kraje, IČO: 70889546, se sídlem Pivovarské náměstí 1245/2, 500 03 Hradec Králové pro obchodní společnost ÚDRŽBA SILNIC Královéhradeckého kraje a.s., IČO: 27502988, se sídlem Kutnohorská 59/23, Plačice, 500 04 Hradec Králové,**
- **pověření od obchodní společnosti Údržba silnic Královéhradeckého kraje a.s. ze dne 10. 10. 2017; IČO: 27502988, se sídlem Kutnohorská 59, 500 04 Hradec Králové pro paní Ing. Irenu Vaněčkovou, nar. 24. 5. 1963, trvale bytem Zelená 1957, 547 01 Náchod,**
- **projektové dokumentace "Most ev.č. 30110-9 Adršpach", kterou v 8/2022 pod číslem zakázky 21184 vypracovala obchodní společnost Projekční kancelář PRIS spol. s r.o., IČ: 46974806, Osová 20, 625 00 Brno; zodpovědný projektant Ing. Martin Řehulka, se sídlem Dolní 292/7, 664 41 Popůvky, který je Autorizovaný inženýr pro mosty a inženýrské konstrukce a pro statiku a dynamiku staveb, ČKAIT: 103412.**
- **doplnění podkladů ze dne 19. 10. 2022, 7. 12. 2022, 15. 12. 2022. 10. 1. 2023 a doplnění upravené projektové dokumentace ze dne 23. 1. 2023.**

K výše uvedené stavbě vydává odbor stavebního úřadu a územního plánování jako koordinátor následující koordinované závazné stanovisko zahrnující jednotlivá závazná stanoviska a vyjádření k ochraně dotčených veřejných zájmů, které na základě příslušných zákonů hájí:

1.

• MĚSTSKÝ ÚŘAD BROUMOV, ODBOR ŽIVOTNÍHO PROSTŘEDÍ, **vydává k realizaci výše uvedeného záměru:**

Závazné stanovisko a sdělení pro koordinované závazné stanovisko

k záměru „Most ev.č. 30110-9 Adršpach“

Městský úřad Broumov, odbor životního prostředí, sídlem třída Masarykova 239, 550 01 BROUMOV (dále i „MěÚ Broumov, odbor ŽP“), obdržel dne 29.09.2022 žádost o koordinované závazné stanovisko k záměru „**Most ev.č. 30110-9 Adršpach**“, umístěném na pozemkových parcelách číslo 545, 550/2, 554, 1039, 1040/3, 1152/2, 641/2 a 548/2 vše dle katastru nemovitostí (dále i „KN“) vše katastrální území (dále i „k.ú.“) Dolní Adršpach, která byla doplněna dne 23.01.2023.

Žadatelem je Královéhradecký kraj, IČO70889546, sídlem Pivovarské náměstí 1245, 500 03 HRADEC KRÁLOVÉ, zastoupený na základě plné moci obchodní společností ÚDRŽBA SILNIC Královéhradeckého kraje a.s., IČO 27502988, Kutnohorská 59/23, 500 04 HRADEC KRÁLOVÉ-PLAČICE, s pověřením pro zaměstnance Ing. Irenu Vaněčkovou.

Stavebníkem je obchodní společnost ÚDRŽBA SILNIC Královéhradeckého kraje a.s., IČO 27502988, sídlem Kutnohorská 59, 500 04 HRADEC KRÁLOVÉ.

Spolu se žádostí MěÚ Broumov, odbor ŽP, obdržel projektovou dokumentaci „**Most ev.č. 30110-9 Adršpach**“, kterou v srpnu 2022 pod č.z. 21184 zpracovala obchodní společnost Projekční kancelář PRIS spol. s r.o., IČO 46974806, sídlem Osová 20, 625 00 BRNO, zodpovědný projektant, Ing. Martin Řehulka, ČKAIT - 1003412.

Popis záměru:

Podle předložené dokumentace se jedná o opravu mostu ev. Č 30110-9 v k.ú. Dolní Adršpach, který je součástí komunikace 3. třídy 111/30110. Most kříží Zdoňovský potok v ř km cca 0,060. Stávající most tvoří kamenná klenba s čelními částečně kamennými a betonovými zdmi. Koryto potoka je pod mostem zpevněno kamennou dlažbou, podél obou mostních opěr jsou v patě provedeny ochranné betonové prahy, v korytě pod mostem je vytvořen nízký přeliv. V rámci SO 201 bude provedena sanace mostní klenby, čelní zdi budou částečně odbourány a budou provedeny nové přítěžovací desky a kompletně nový mostní svršek včetně příslušenství. Stávající průtočný profil mostu zůstane zachován. Do koryta vodního toku nebude stavebně zasahováno. Zůstane zachována kamenná dlažba na dně vodního toku. Pro realizaci opravy klenby bude nezbytné podepření klenby prostorovou skruží zasahující do vodního toku. Během provádění sanačních prací na podhledu klenby bude vodní tok usměrněn sypanou nebo pytlovanou hrázkou. Odvodnění mostu je řešeno příčným a podélným spádem vozovky podél obruby do skluzů po obou stranách opěry 1. Stavba je umístěna na pozemcích, které náleží k zemědělskému půdnímu fondu. Stavba si nevyžádá kácení dřevin rostoucích mimo les.

A. Závazné stanovisko

I.

Z hlediska odpadového hospodářství MěÚ Broumov, odbor ŽP, jako věcně příslušný orgán odpadového hospodářství podle ustanovení § 146 odst. 3 písm. a) zákona číslo 541/2020 Sb., o odpadech (dále i „zákon o odpadech“) a místně příslušný orgán podle ustanovení § 146 odst. 5 zákona o odpadech, ve smyslu ustanovení § 149 zákona číslo 500/2004 Sb., správní řád, ve znění pozdějších předpisů (dále i „správní řád“), vydává žadateli, kterým je

Královéhradecký kraj, IČO70889546, sídlem Pivovarské náměstí 1245, 500 03 HRADEC KRÁLOVÉ, zastoupený na základě plné moci obchodní společností ÚDRŽBA SILNIC Královéhradeckého kraje a.s., IČO 27502988, Kutnohorská 59/23, 500 04 HRADEC KRÁLOVÉ-PLAČICE, s pověřením pro zaměstnance Ing. Irenu Vaněčkovou,

souhlasné závazné stanovisko

podle ustanovení § 146 odst. 3 písm. a) zákona o odpadech

k realizaci záměru „**Most ev.č. 30110-9 Adršpach**“, umístěném na pozemkových parcelách číslo 545, 550/2, 554, 1039, 1040/3, 1152/2, 641/2 a 548/2 vše dle katastru nemovitostí (dále i „KN“) vše katastrální území (dále i „k.ú.“) Dolní Adršpach,

za následujících podmínek:

1. Při nakládání se stavebními a demoličními odpady bude zajištěna nejvyšší možná míra jejich opětovného použití a recyklace. V případě stavebního a demoličního odpadu, které stavebník sám nezpracuje, **je povinen mít zajištěno písemnou smlouvou před jejich vznikem jejich předání do zařízení určeného pro nakládání s daným druhem a kategorií odpadu v odpovídajícím množství (porušení této povinnosti podléhá sankci).** V případě, že stavbu provádí pro stavebníka někdo jiný, je původcem odpadu ten, kdo provádí stavbu a má výše uvedenou povinnost.
2. Odpady vzniklé při stavební a demoliční činnosti budou předány pouze do zařízení ke skladování, sběru, úpravě, využití nebo odstranění odpadu podle ustanovení § 21 odst. 2 zákona o odpadech.
3. V případě, že při odstranění stavby budou zjištěny nebezpečné odpady, musí být předány pouze do zařízení určeného pro nakládání s daným druhem a kategorií odpadu.
4. **Po realizaci záměru budou doklady o předání odpadů do zařízení určeného pro nakládání s daným druhem a kategorií odpadu předloženy MěÚ Broumov, odboru ŽP.**

Odůvodnění:

MěÚ Broumov, odbor ŽP, obdržel dne 29.09.2022 žádost o koordinované závazné stanovisko k záměru „**Most ev.č. 30110-9 Adršpach**“, umístěném na pozemkových parcelách číslo 545, 550/2, 554, 1039, 1040/3, 1152/2, 641/2 a 548/2 vše dle KN vše k.ú. Dolní Adršpach.

Žadatelem je Královéhradecký kraj, IČO70889546, sídlem Pivovarské náměstí 1245, 500 03 HRADEC KRÁLOVÉ, zastoupený na základě plné moci obchodní společností ÚDRŽBA SILNIC Královéhradeckého kraje a.s., IČO 27502988, Kutnohorská 59/23, 500 04 HRADEC KRÁLOVÉ-PLAČICE, s pověřením pro zaměstnance Ing. Irenu Vaněčkovou.

Stavebníkem je obchodní společnost ÚDRŽBA SILNIC Královéhradeckého kraje a.s., IČO 27502988, sídlem Kutnohorská 59, 500 04 HRADEC KRÁLOVÉ.

Popis záměru:

Z předložené dokumentace vyplývá, že záměrem stavebníka je oprava mostu ev. Č 30110-9 v k.ú. Dolní Adršpach, který je součástí komunikace 3. třídy 111/30110. Most kříží Zdoňovský potok v ř km cca 0,060. Stávající most tvoří kamenná klenba s čelními částečně kamennými a betonovými zdmi. Koryto potoka je pod mostem zpevněno kamennou dlažbou, podél obou mostních opěr jsou v patě provedeny ochranné betonové prahy, v korytě pod mostem je vytvořen nízký přeliv. V rámci SO 201 bude provedena sanace mostní klenby, čelní zdi budou částečně odbourány a budou provedeny nové přítěžovací desky a kompletně nový mostní svršek včetně příslušenství. Stávající průtočný profil mostu zůstane zachován. Do koryta vodního toku nebude stavebně zasahováno. Zůstane zachována kamenná dlažba na dně vodního toku. Pro realizaci opravy klenby bude nezbytné podepření klenby prostorovou skruží zasahující do vodního toku. Během provádění sanačních prací na podhledu klenby bude vodní tok usměrněn sypanou nebo pytlovanou hrázkou. Odvodnění mostu je řešeno příčným a podélným spádem vozovky podél obruby do skluzů po obou stranách opěry.

Předběžná bilance vzniklých odpadů je uvedena v následující tabulce:

Druh odpadu	Zatřídění (8/2021 Sb.)	Množství	Způsob nakládání
Ocel	17 04 05	0,5 t	recyklace
Beton	17 01 01	30,5 T	skládka
Zemina a kamení	17 05 04	303 t	skládka
Asfaltové směsi	17 03 02	48,4 t	recyklace
Asfaltové směsi	17 03 02	72,6 t	skládka

Nebezpečný odpadový materiál bude shromažďován odděleně do nádob, či kontejnerů k tomu určených, poté odvezen na skládku nebezpečného odpadu. Ostatní odpadový materiál bude skladován na plochách k tomu určených a odvážen podle možnosti využití.

Spolu se žádostí MěÚ Broumov, odbor ŽP, obdržel projektovou dokumentaci „**Most ev.č. 30110-9 Adršpach**“, kterou v srpnu 2022 pod č.z. 21184 zpracovala obchodní společnost Projekční kancelář PRIS spol. s r.o., IČO 46974806, sídlem Osová 20, 625 00 BRNO, zodpovědný projektant, Ing. Martin Řehulka, ČKAIT - 1003412.

Pro zajištění nakládání s odpady v souladu s legislativou odpadového hospodářství byly pro realizaci záměru stanoveny následující podmínky:

Podmínka č. 1, že při nakládání se stavebními a demoličními odpady bude zajištěna nejvyšší možná míra jejich opětovného použití a recyklace je stanovena z důvodu hierarchie nakládání s odpady stanovené zákonem o odpadech, podle které je třeba přednostně předcházet vzniku odpadu, co nejvíce odpady opětovně používat a recyklovat.

Povinnost mít uzavřenou písemnou smlouvu na stavební a demoliční odpad, které stavebník sám nezpracuje ještě před jejich vznikem se zařízením určeným pro nakládání s daným druhem a kategorií odpadu, umožňuje kontrolu, zda původce odpadu prokazatelně předal správným způsobem odpovídající množství vyprodukovaného odpadu. V případě, že stavbu provádí pro stavebníka někdo jiný, je původcem odpadu ten, kdo provádí stavbu a má výše uvedenou povinnost.

Podmínka č. 2, 3 a 4, že odpady vzniklé při odstranění stavby včetně nebezpečných budou předány pouze do zařízení určeného pro nakládání s daným druhem a kategorií odpadu, byly stanoveny z důvodu, aby odpady vždy směřovaly do zařízení, která mají jasně vymezená pravidla, která musí při nakládání s odpady dodržovat, aby nedocházelo k ohrožení životního prostředí. Požadavek na předložení dokladů o likvidaci odpadů vzniklých při realizaci záměru byl uveden z důvodu prevence odkládání odpadů mimo vyhrazená místa.

MěÚ Broumov, odbor ŽP, posoudil uvedený záměr komplexně z hlediska zákona o odpadech a zjistil, že s výše uvedeným záměrem lze souhlasit za výše uvedených podmínek.

Poučení:

Podle ustanovení § 149 odst. 1 správního řádu není závazné stanovisko samostatným rozhodnutím a jeho obsah je závazným podkladem pro rozhodnutí příslušného obecného stavebního úřadu. Proti závaznému stanovisku se nelze odvolat. Podle ustanovení § 149 odst. 4 správního řádu lze obsah závazného stanoviska napadnout odvoláním proti rozhodnutí příslušného obecného stavebního úřadu.

II.

Z hlediska vodoprávního MěÚ Broumov, odbor ŽP, jako věcně příslušný vodoprávní úřad podle ustanovení § 104 odst. 2 písm. c) a § 106 zákona číslo 254/2001 Sb., o vodách a o změně některých zákonů, ve znění pozdějších předpisů (dále i „vodní zákon“), a místně příslušný dle ustanovení § 11 odst. 1 písm. b) zákona č. 500/2004 Sb., správní řád, ve znění pozdějších předpisů (dále i „správní řád“), ve smyslu ustanovení § 149 správního řádu, vydává žadateli, kterým je

Královéhradecký kraj, IČO70889546, sídlem Pivovarské náměstí 1245, 500 03 HRADEC KRÁLOVÉ, zastoupený na základě plné moci obchodní společností ÚDRŽBA SILNIC Královéhradeckého kraje a.s., IČO 27502988, Kutnohorská 59/23, 500 04 HRADEC KRÁLOVÉ-PLAČICE, s pověřením pro zaměstnance Ing. Irenu Vaněčkovou,

s o u h l a s
vodoprávního úřadu

podle ustanovení § 17 odst. 1 písm. a) a e) vodního zákona

ke stavbě „**Most ev.č. 30110-9 Adršpach**“, umístěné na pozemkových parcelách číslo 545, 550/2, 554, 1039, 1040/3, 1152/2, 641/2 a 548/2 vše dle katastru nemovitostí (dále i „KN“) vše katastrální území (dále i „k.ú.“) Dolní Adršpach, v obci Adršpach, okrese Náchod, kraji Královéhradeckém, **za následujících podmínek:**

1. Při provádění stavby je nutno učinit taková opatření, která zamezí negativnímu ovlivnění jakosti a zdravotní nezávadnosti povrchových a podzemních vod. Jedná se o opatření proti úniku závadných látek při manipulaci s nimi, a to při dopravě, přelévání a používání. Mechanizace bude vybavena prostředky proti úniku ropných látek (sorpční prostředky, zachytňné vany). Dále bude prováděna průběžná vizuální kontrola, zda nedochází k úniku závadných látek ze stavebních mechanizačních prostředků, nebo skladovaných obalů se závadnými látkami.
2. Bude-li v rámci předmětného záměru zacházeno se závadnými látkami ve větším rozsahu nebo bude-li zacházení s nimi spojeno se zvýšeným nebezpečím pro povrchové nebo podzemní vody (limitní množství závadných látek stanoveno v § 2 písm. b) nebo c) vyhlášky č. 450/2005 Sb.), požadujeme předložit havarijní plán k vyjádření před jeho schválením vodoprávním úřadem. Kontaktní osobou pro vydání odborného stanoviska pro havarijní plán Ing. Tomáš Kacálek tel. 495088724, kacalekt@pla.cz. Následně bude **havarijní plán** podle ustanovení § 39 odst. 2 vodního zákona předložen ke schválení MěÚ Broumov, odboru ŽP.
3. Technologie prací bude volena tak, aby byla minimalizována rizika znečištění povrchových a podzemních vod.
4. Realizace záměru bude prováděna šetrně s ohledem na vodní tok a jeho údolní nivu - staveniště bude zabezpečeno proti úniku betonové a maltové směsi i používaných nátěrových hmot do vodního toku.
5. Veškerý stavební materiál požadujeme skladovat tak, aby při zvýšených povodňových průtocích nemohlo dojít k jeho odplavení.
6. Přebytečný materiál ze stavby nebude rozprostírán v místě stavby a bude zlikvidován v souladu se zákonem o odpadech a uložen na řízenou skládku.
7. Provedením výše uvedené stavby nedojde ke zhoršení odtokových poměrů povrchových vod v dotčeném území.
8. Stavbou nesmí dojít ke snížení průtočného profilu a k narušení stability koryta vodního toku.
9. Během stavebních prací musí být zabráněno k padání stavebního materiálu a sutí do koryta vodního toku. V případě, že k tomu dojde, musí být neprodleně odstraněn.
10. Způsob převedení vod po dobu výstavby (rekonstrukce) musí zajistit plynulé odvádění běžných i zvýšených průtoků.
11. Křížení s vodním tokem bude realizováno dle normy ČSN 75 21 30 „Křížení a souběhy vodních toků s dráhami, pozemními komunikacemi a vedeními“.
12. Pozemek ve správě Povodí Labe, s.p., bude po provedení prací uveden do náležitého stavu dle původních parametrů.
13. Při realizaci záměru budou dodrženy podmínky rozhodnutí Agentury č.j. SR/0115/VC/2022-3 ze dne 23.11.2022.
14. Oprava mostu musí být provedena dle předložené projektové dokumentace.
15. Před započítím stavby je nutné vypracovat **povodňový plán po dobu stavby**. Tento plán bude předložen vodohospodářskému dispečinku k vydání odborného stanoviska. Kontaktní osobou pro vydání odborného stanoviska je za náš podnik Ing. Pavel Jansa tel. 495088708, jansap@pla.cz.

Následně bude povodňový plán schválen příslušným povodňovým orgánem Obce Adršpach.

Stavba se nachází na pozemku, na němž se nachází koryto významného vodního toku Zdoňovský potok (IDVT 10101736) a dále se nachází ve vodním útvaru číslo HSL_0320 - Metuje od pramene Vlášenska včetně, na pozemku v ochranném pásmu vodního zdroje „Polická křídová pánev – ochranné pásmo II. stupně vnější“ stanoveném Okresním úřadem v Náchodě – referátem životního prostředí a zemědělství pod čj. 736/91/Vod-Z ze dne 05.02.1991.

Toto stanovisko, které je podkladem pro vydání rozhodnutí nebo jiného opatření správního orgánu, **platí 2 roky od data jeho vydání**, pokud v této době nebylo využito pro vydání platného rozhodnutí nebo jiného opatření správními orgány.

MěÚ Broumov, odbor ŽP, předpokládá, že záměrem nedojde ke zhoršení chemického stavu a ekologického stavu/potenciálu dotčených útvarů povrchových vod a chemického stavu kvantitativního stavu útvarů podzemních vod, a že nebude znemožněno dosažení jejich dobrého stavu/potenciálu.

Orientační poloha místa záměru (souřadnice Y, X systém Jednotná trigonometrická síť katastrální (S-JTSK)) k.ú. Dolní Adršpach:

Y = 614 521,

X = 999 982.

Odůvodnění:

MěÚ Broumov, odbor ŽP, obdržel dne 29. 09.2022 žádost o koordinované závazné stanovisko od Královéhradeckého kraje, IČO70889546, sídlem Pivovarské náměstí 1245, 500 03 HRADEC KRÁLOVÉ, zastoupeného na základě plné moci obchodní společností ÚDRŽBA SILNIC Královéhradeckého kraje a.s., IČO 27502988, Kutnohorská 59/23, 500 04 HRADEC KRÁLOVÉ-PLAČICE, s pověřením pro zaměstnance Ing. Irenu Vaněčkovou (dále i „žadatel“), o vydání souhlasu vodoprávního úřadu podle ustanovení § 17 odst.1 písm. a) a e) vodního zákona, ke stavbě „**Most ev.č. 30110-9 Adršpach**“, umístěné na pozemkových parcelách číslo 545, 550/2, 554, 1039, 1040/3, 1152/2, 641/2 a 548/2 vše dle KN vše k.ú. Dolní Adršpach, v obci Adršpach, okrese Náchod, kraji Královéhradeckém.

Popis stavby:

Podle předložené dokumentace se jedná o opravu mostu ev. Č 30110-9 v k.ú. Dolní Adršpach, který je součástí komunikace 3. třídy 111/30110. Most kříží Zdoňovský potok v ř km cca 0,060. Stávající most tvoří kamenná klenba s čelními částečně kamennými a betonovými zdmi. Koryto potoka je pod mostem zpevněno kamennou dlažbou, podél obou mostních opěr jsou v patě provedeny ochranné betonové prahy, v korytě pod mostem je vytvořen nízký přeliv. V rámci SO 201 bude provedena sanace mostní klenby, čelní zdi budou částečně odbourány a budou provedeny nové přítěžovací desky a kompletně nový mostní svršek včetně příslušenství. Stávající průtočný profil mostu zůstane zachován. Do koryta vodního toku nebude stavebně zasahováno. Zůstane zachována kamenná dlažba na dně vodního toku. Pro realizaci opravy klenby bude nezbytné podepření klenby prostorovou skruží zasahující do vodního toku. Během provádění sanačních prací na podhledu klenby bude vodní tok usměrněn sypanou nebo pytlovanou hrázkou. Odvodnění mostu je řešeno příčným a podélným spádem vozovky podél obruby do

skluzů po obou stranách opěry 1. Stavba je umístěna na pozemcích, které náleží k zemědělskému půdnímu fondu. Stavba si nevyžádá kácení dřevin rostoucích mimo les.

Stavba se nachází na pozemku, na němž se nachází koryto významného vodního toku Zdoňovský potok (IDVT 10101736) a dále se nachází ve vodním útvaru číslo HSL_0320 - Metuje od pramene Vlášenska včetně, na pozemku v ochranném pásmu vodního zdroje „Polická křídlová pánev – ochranné pásmo II. stupně vnější“ stanoveném Okresním úřadem v Náchodě – referátem životního prostředí a zemědělství pod čj. 736/91/Vod-Z ze dne 05. 02. 1991.

Stavebník předložil společně se žádostí o vydání souhlasu vodoprávního úřadu tyto doklady:

- projektovou dokumentaci „**Most ev.č. 30110-9 Adršpach**“, kterou v srpnu 2022 pod č.z. 21184 zpracovala obchodní společnost Projekční kancelář PRIS spol. s r.o., IČO 46974806, sídlem Osová 20, 625 00 BRNO, zodpovědný projektant, Ing. Martin Řehulka, ČKAIT - 1003412,
- plnou moc Královéhradeckého kraje pro společnost ÚDRŽBA SILNIC Královéhradeckého kraje a.s.
- pověření od společnosti ÚDRŽBA SILNIC Královéhradeckého kraje a.s. pro zaměstnance Ing. Irenu Vaněčkovou
- **stanovisko správce povodí a správce vodního toku** Povodí Labe, státní podnik, IČO 70890005, Víta Nejedlého 951, 500 03 HRADEC KRÁLOVÉ, vydané dne 16.09.2022 pod čj.: PLa/2022/041779,
- **stanovisko** Povodí Labe, státní podnik, IČO 70890005, Víta Nejedlého 951, 500 03 HRADEC KRÁLOVÉ, k havarijnímu plánu vydané dne 13. 09. 2022 pod čj.: PLa/Kc/2022/042077/1,
- **stanovisko** Povodí Labe, státní podnik, IČO 70890005, Víta Nejedlého 951, 500 03 HRADEC KRÁLOVÉ, k povodňovému plánu vydané dne 14. 09. 2022 pod čj.: PLa/2022/042077/2,
- **závazné stanovisko k stavebnímu řízení** Agentury ochrany přírody a krajiny České republiky – oddělení Správa chráněné krajinné oblasti Broumovsko, Ledhujská 59, 549 54 POLICE NAD METUJÍ, vydané dne 06.01.2023 pod čj.: 06533/VC/22,
- **rozhodnutí o výjimce ze základních ochranných podmínek zvláště chráněných druhů** Agentury ochrany přírody a krajiny České republiky – oddělení Správa chráněné krajinné oblasti Broumovsko, Ledhujská 59, 549 54 POLICE NAD METUJÍ, vydané dne 23. 11. 2022 pod čj.: SR/0115/VC/2022-3.

Pro zajištění ochrany zájmů chráněných vodních zákonem byly pro realizaci záměru stanoveny následující podmínky:

Podmínky č. 1 až 4:

Byly stanoveny na základě ustanovení § 39 vodního zákona, kdy je v průběhu provádění a provozu stavby při zacházení se závadnými látkami povinen stavebník učinit taková opatření, která zamezí negativnímu ovlivnění jakosti a zdravotní nezávadnosti povrchových a podzemních vod. Jedná se o preventivní povinnost uživatele závadných látek.

Podmínky č. 5 a 6:

Dle ustanovení § 46 odst. 1) vodního zákona je zakázáno ukládat do vodních toků předměty, kterými by mohlo dojít k ohrožení plynulosti odtoku vod, zdraví nebo bezpečnosti, jakož i ukládat takové předměty na místech, z nichž by mohly být splaveny do vod. Tyto podmínky byly stanoveny k zajištění ochrany před povodněmi, jež by mohla být splavenými předměty ztížena.

Podmínky č. 7 až 14:

Byly stanoveny na základě ustanovení § 6 odst. 3 vodního zákona, kdy při realizaci stavby a jejím provozu se při obecném nakládání s povrchovými vodami nesmí zhoršovat odtokové poměry a na základě ustanovení § 52 vodního zákona, kdy vlastníci staveb nebo zařízení v korytech vodních toků nebo sousedících s nimi, jsou povinni zabezpečit plynulý odtok povrchových vod, a zabezpečit stavby proti škodám působeným vodou a odchodem ledu.

Obecná povinnost vlastníků pozemků, zajistit péči o tyto pozemky tak, aby nedocházelo ke zhoršování odtokových poměrů je zakotvena v ustanovení § 27 vodního zákona. Tato povinnost má také preventivní protipovodňový charakter, aby z důvodu provedení terénních úprav či stavební činnosti v území, a to například vlivem změny sklonu terénu, nevhodnou formou nakládání se srážkovými vodami atd., nedocházelo k negativnímu ovlivnění vodních poměrů.

Podmínka č. 15:

Povinnost zpracovat povodňový plán byla stanovena na základě ustanovení § 71 odst. 4 vodního zákona, a to vzhledem k tomu, že se stavba týká nemovitostí, které se nacházejí v záplavovém území významného vodního toku Zdoňovský potok.

Podmínky č. 2, 3, 5, 8 až 12, 14 a 15 byly stanoveny v tomto závazném stanovisku na základě požadavku správce povodí státního podniku Povodí Labe, státní podnik, IČO 70890005, Víta Nejedlého 951, 500 03 Hradec Králové, který vydal dne 16. 09. 2022 k výše uvedenému záměru stanovisko pod č.j.: PLa/2022/041779. Jedná se o podmínky uvedené ve stanovisku z hlediska správy vodního toku pod písm. b) č. 1 až 10. Podmínka uvedená v tomto stanovisku pod č. 11 se netýkala předmětu řízení o vydání vodoprávního souhlasu, proto nebyla zahrnuta do podmínek tohoto závazného stanoviska.

Podmínky č. 4 a 6 byly stanoveny v tomto závazném stanovisku na základě požadavku Agentury ochrany přírody a krajiny České republiky – oddělení Správa chráněné krajinné oblasti Broumovsko, která vydala dne 06. 01. 2023 k výše uvedenému záměru závazné stanovisko pod č.j.: 06533/VC/22. Jedná se o podmínky uvedené ve stanovisku pod č. 1 a 6.

Podmínky uvedené v závazném stanovisku pod č. 1 až 4, 7 a 8 se netýkaly předmětu řízení o vydání vodoprávního souhlasu, proto nebyly zahrnuty do podmínek tohoto závazného stanoviska.

MěÚ Broumov, odbor ŽP, předpokládá, že záměrem nedojde ke zhoršení chemického stavu a ekologického stavu/potenciálu dotčených útvarů povrchových vod a chemického stavu/kvantitativního stavu útvarů podzemních vod, a že nebude znemožněno dosažení jejich dobrého stavu/potenciálu.

MěÚ Broumov, odbor ŽP, vydal toto závazné stanovisko vodoprávního úřadu, neboť při postupu podle zákona číslo 183/2006 Sb., o územním plánování a stavebním řádu (stavební zákon), ve znění pozdějších předpisů, lze vydat rozhodnutí nebo učinit jiný úkon jen na základě závazného stanoviska vodoprávního úřadu, pokud mohou být dotčeny zájmy podle vodního zákona.

MěÚ Broumov, odbor ŽP, posoudil uvedený záměr komplexně z hlediska vodního zákona se zvláštním zřetelem na posouzení výše uvedeného záměru a zjistil, že lze udělit souhlas vodoprávního úřadu za výše uvedených podmínek.

Poučení:

Podle ustanovení § 149 odst. 1 zákona číslo 500/2004 Sb., správní řád, ve znění pozdějších předpisů, není závazné stanovisko samostatným rozhodnutím a jeho obsah je závazným podkladem pro rozhodnutí příslušného obecného stavebního úřadu. Proti závaznému stanovisku se nelze odvolat. Podle ustanovení § 149 odst. 4 zákona číslo 500/2004 Sb., správní řád, ve znění pozdějších předpisů, lze obsah závazného stanoviska napadnout odvoláním proti rozhodnutí příslušného obecného stavebního úřadu.

III.

Z hlediska orgánu ochrany zemědělského půdního fondu MěÚ Broumov, odbor ŽP, jako věcně příslušný orgán ochrany zemědělského půdního fondu podle ustanovení § 15 písm. j) zákona č. 334/1992 Sb., o ochraně zemědělského půdního fondu, ve znění pozdějších předpisů (dále i "zákona o ochraně ZPF"), a místně příslušný dle ustanovení § 11 odst. 1 písm. b) zákona č. 500/2004 Sb., správní řád, ve znění pozdějších předpisů (dále i „správní řád“), ve smyslu ustanovení § 149 správního řádu:

- I. **Uděljuje** podle ustanovení § 9 odst. 8 zákona o ochraně ZPF, **Královéhradeckému kraji, IČO70889546**, sídlem Pivovarské náměstí 1245, 500 03 HRADEC KRÁLOVÉ, zastoupenému na základě plné moci obchodní společností ÚDRŽBA SILNIC Královéhradeckého kraje a.s., IČO 27502988, Kutnohorská 59/23, 500 04 HRADEC KRÁLOVÉ-PLAČICE, s pověřením pro zaměstnance Ing. Irenu Vaněčkovou (dále i "Královéhradeckému kraji"), **souhlas s trvalým odnětím 0,0074 ha zemědělské půdy ze zemědělského půdního fondu** na níže v tabulce uvedených pozemcích, za účelem realizace rekonstrukce stavby mostu přes silnici č. III/30110. Souhlas bude podkladem pro vydání společného povolení.

Katastrální území	Parcela číslo dle KN	Druh pozemku dle KN	Výměra v ha		BPEJ	Třída ochrany	Vlastníci
			celková dle KN	k odnětí			
Dolní Adršpach	550/2	TTP	0,2225	0,0049	8.56.00	II.	Rosecký Jaroslav 1/3 Náchod, Václavická 1220
	554	TTP	0,0572 0,1353	0,0005 0,0020	8.56.00 8.72.01	II. V.	Rosecký Michal 1/3 Lety, Karlštejnská 520 Rosecký Václav 1/3 Adršpach, Dolní Adršpach 29 LV 417
Celkem:				0,0074			

Vysvětlivky: KN – katastr nemovitostí, LV – list vlastnictví, BPEJ - bonitovaná půdně ekologická jednotka, TTP – trvalý travní porost

- II. **Stanovuje** v souladu s ustanovením § 9 odst. 8 písm. b) zákona o ochraně ZPF Královéhradeckému kraji **podmínky, které jsou nezbytné k zajištění ochrany zemědělského půdního fondu, a to v následujícím rozsahu:**

- Při stavební činnosti musí být učiněna taková opatření, aby nemohlo dojít k úniku látek poškozujících ZPF a jeho vegetační kryt, nebo jiné situaci poškození ZPF.

2. **Žadatel zajistí nepřekročení záboru odnímané výměry zemědělské půdy dle zákresu navrhovaného odnětí uvedeného v příloze, která je nedílnou součástí tohoto závazného stanoviska.**

- III. **Uděluje** v souladu s ustanovením § 8 odst. 1 písm. a) zákona o ochraně ZPF Královéhradeckému kraji **výjimku z povinnosti provést skrývku kulturních vrstev půdy** na p.p.č. 550/2 a 554 obě dle KN obě k.ú. Dolní Adršpach o výměře 0,0074 ha, kde se nachází stávající silnice č. III/30110.
- IV. **Nestanovuje** v souladu s ustanovením § 9 odst. 8 písm. d) na základě ustanovení § 11a odst. 1 písm. b) zákona o ochraně ZPF povinnost zaplatit finanční odvod za trvalé odnětí 0,0074 ha zemědělské půdy ve prospěch rekonstrukce stavby mostu přes silnici č. III/30110.

Odůvodnění:

MěÚ Broumov, odbor ŽP, obdržel dne 29. 09. 2022 žádost o koordinované závazné stanovisko, kterou podal **Královéhradecký kraj, IČO70889546**, sídlem Pivovarské náměstí 1245, 500 03 HRADEC KRÁLOVÉ, zastoupený na základě plné moci obchodní společností **ÚDRŽBA SILNIC Královéhradeckého kraje a.s., IČO 27502988**, Kutnohorská 59/23, 500 04 HRADEC KRÁLOVÉ-PLAČICE, s pověřením pro zaměstnance Ing. Irenu Vaněčkovou, o udělení závazného stanoviska - souhlasu s trvalým odnětím zemědělské půdy ze zemědělského půdního fondu podle ustanovení § 9 odst. 8 zákona o ochraně zemědělského půdního fondu ve prospěch rekonstrukce stavby mostu přes silnici č. III/30110.

MěÚ Broumov, odboru ŽP, byly spolu se žádostí předloženy následující podklady:

- záborový elaborát, který v srpnu pod č.z. 21184 zpracovala obchodní společnost Projekční kancelář PRIS spol. s r.o., IČO 46974806, sídlem Osová 20, 625 00 BRNO,
- tabulky č. 4 a 6 dle vyhlášky č. 271/2019 Sb.,
- výpis z katastru nemovitostí ze dne 08. 12. 2022,
- plná moc Královéhradeckého kraje pro společnost ÚDRŽBA SILNIC Královéhradeckého kraje a.s.,
- pověření společnost ÚDRŽBA SILNIC Královéhradeckého kraje a.s. pro zaměstnance Ing. Irenu Vaněčkovou,
- souhlas spoluvlastníka stavbou dotčeného pozemku pana Václava Roseckého,
- souhlas spoluvlastníka stavbou dotčeného pozemku pana Michala Roseckého,
- souhlas spoluvlastníka stavbou dotčeného pozemku pana Jaroslava Roseckého

Ve výroku I. MěÚ Broumov, odbor ŽP, udělil dle ustanovení § 9 odst. 8 zákona o ochraně ZPF ve spojení s ustanovením § 149 správního řádu souhlas s trvalým odnětím 0,0074 ha zemědělské půdy ze zemědělského půdního fondu za účelem realizace rekonstrukce stavby mostu přes silnici č. III/30110 na p.p.č. 550/2 a 554 obě dle KN obě k. ú. Dolní Adršpach, přičemž posoudil, že dle územního plánu obce Adršpach je stavba umístěna v nezastavěném území v ploše s funkčním využitím "plochy zemědělské". Investice do půdy (odvodnění, závlahy, protierozní opatření) zde nebyly zjištěny. Trvalý zábor je navržen v obrysu spodní strany mostu a v obrysu koruny komunikace. Stávající komunikace v současnosti částečně zasahuje na okolní pozemky. Navržená plocha k odnětí nenarušuje organizaci zemědělského půdního fondu ani hydrologické a odtokové poměry v území a respektuje zájmy ochrany zemědělského půdního fondu. Spoluvlastníci stavbou dotčených pozemkových parcel pan Václav Rosecký, Michal Rosecký a Jaroslav Rosecký, souhlasí se záměrem žadatele. Souhlas s odnětím bude přílohou k žádosti o společném povolení. Podle přílohy k vyhlášce č. 48/2011 Sb., o stanovení tříd ochrany, je dle BPEJ 8.72.01 pozemek zařazen do **V. třídy ochrany**. Tato třída představuje zemědělské půdy s velmi nízkou produkční schopností včetně půd mělkých, velmi svažitých, hydromorfních, šterkovitých až kamenitých

a erozně nejvíce ohrožených. Většinou jde o zemědělské půdy pro zemědělské účely postradatelné. Dále dle BPEJ 8.56.00 je pozemek zařazen do **II. třídy ochrany**, tato třída představuje půdy, které mají v rámci jednotlivých klimatických regionů nadprůměrnou produkční schopnost. Ve vztahu k ochraně zemědělského půdního fondu jde o půdy vysoce chráněné, jen podmíněčně odnímatelné a s ohledem na územní plánování také jen podmíněně zastavitelné. Cílový záměr v předmětném území není v rozporu s obecnými zásadami plošné ochrany zemědělského půdního fondu dle ustanovení § 4 zákona o ochraně ZPF.

Ve výroku II. MěÚ Broumov, odbor ŽP, v souladu s ustanovením § 9 odst. 8 písm. b) zákona o ochraně ZPF stanovil podmínky, které jsou nezbytné k zajištění ochrany zemědělského půdního fondu tak, aby byla trvale odnímaná plocha v terénu zřetelná a nedošlo k poškození okolní zemědělské půdy.

Ve výroku III. MěÚ Broumov, odbor ŽP, udělil v souladu s ustanovením § 8 odst. 1 písm. a) zákona o ochraně ZPF výjimku z povinnosti provést skryvku kulturních vrstev půdy na p.p.č. 550/2 a 554 obě dle KN obě k.ú. Dolní Adršpach o výměře 0,0074 ha, kde se prokazatelně kulturní vrstvy půdy nenachází vzhledem ke skutečnosti, že se jedná o stávající asfaltovou silnici č. III/30110.

Ve výroku IV. MěÚ Broumov, odbor ŽP, v souladu s ustanovením § 9 odst. 8 písm. d) na základě ustanovení § 11a odst. 1 písm. b) zákona o ochraně ZPF nestanovil povinnost zaplatit finanční odvod za trvalé odnětí 0,0074 ha zemědělské půdy ve prospěch rekonstrukce stavby silnice č. III/30110.

Toto závazné stanovisko je dle ustanovení § 10 odst. 1 zákona o ochraně ZPF závaznou součástí rozhodnutí, která budou ve věci vydána podle zvláštních předpisů. Žadatel je povinen plnit podmínky v nich stanovené ode dne, kdy tato rozhodnutí nabudou právní moci, popřípadě ve lhůtách v nich určených. Platnost vydaného závazného stanoviska je totožná s platností těchto rozhodnutí.

Souhlas s odnětím zemědělské půdy ze zemědělského půdního fondu dle ustanovení § 10 odst. 3 zákona o ochraně ZPF pozbývá platnosti uplynutím 3 let ode dne oznámení koordinovaného závazného stanoviska žadateli, nestalo-li se podkladem pro řízení podle zvláštních právních předpisů.

Podle ustanovení § 10 odst. 2 zákona o ochraně ZPF může MěÚ Broumov, odbor ŽP, na návrh žadatele toto závazné stanovisko a jeho podmínky změnit jen v řízení o změně rozhodnutí vydaných podle zvláštních předpisů, kterých je součástí.

Na udělení souhlasu s trvalým odnětím zemědělské půdy podle ustanovení § 9 odst. 8 zákona o ochraně zemědělského půdního fondu formou závazného stanoviska se nevztahují obecné předpisy o správním řízení podle správního řádu.

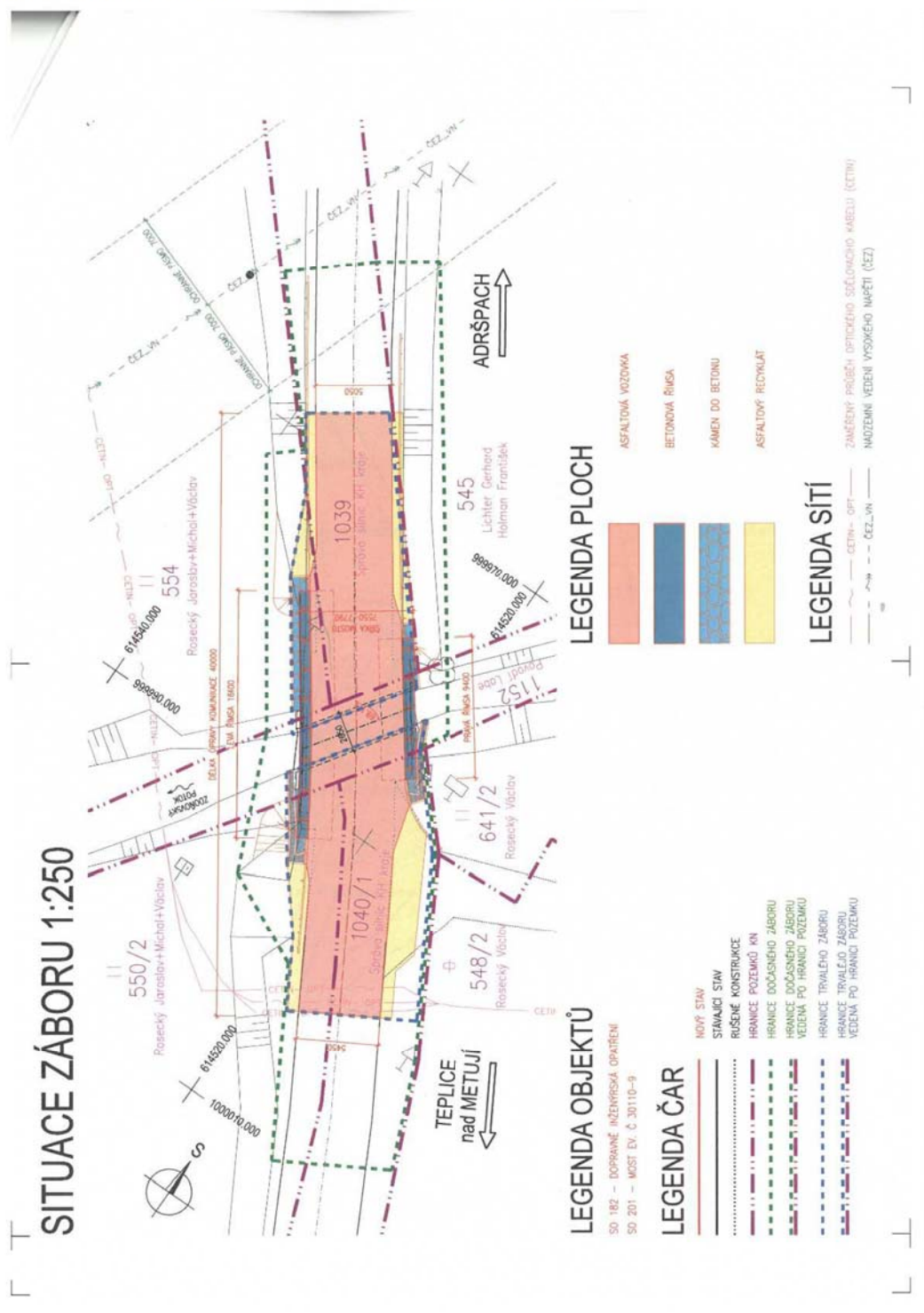
Souhlas podle ustanovení § 9 zákona o ochraně zemědělského půdního fondu neřeší žádné majetkoprávní ani užívatelské vztahy.

Poučení:

Podle ustanovení § 149 odst. 1 zákona číslo 500/2004 Sb., správní řád, ve znění pozdějších předpisů, není závazné stanovisko samostatným rozhodnutím a jeho obsah je závazným podkladem pro rozhodnutí příslušného obecného stavebního úřadu. Proti závaznému stanovisku se nelze odvolat. Podle ustanovení § 149 odst. 4 zákona číslo 500/2004 Sb., správní řád, ve znění pozdějších předpisů, lze obsah závazného stanoviska napadnout odvoláním proti rozhodnutí příslušného obecného stavebního úřadu.

Příloha:

celkový situační výkres stavby se zákresem navrhovaného odnětí



B. Sdělení

Z hlediska ostatních úseků státní správy – ochrany ovzduší a lesního hospodářství, ve kterých je příslušným správním orgánem MěÚ Broumov, odbor ŽP, nejsou k tomuto záměru žádné připomínky.

2.

• MĚSTSKÝ ÚŘAD BROUMOV, ODBOR STAVEBNÍHO ÚŘADU A ÚZEMNÍHO PLÁNOVÁNÍ, SILNIČNĚ SPRÁVNÍ ÚŘAD:

SDĚLENÍ pro Koordinované ZS

Městský úřad Broumov, odbor stavebního úřadu a územního plánování, jako silniční správní úřad příslušný podle § 40 odst. 4 písm. a) zákona č. 13/1997 Sb., o pozemních komunikacích, ve znění pozdějších předpisů, po seznámení se s dokumentací záměru „**Most ev. č. 30110-9 Adršpach**“, kterou vypracoval Ing. Tomáš Navrátil, datum: 8/2022, vedoucí projektant Ing. Martin Řehulka, který je Autorizovaný inženýr pro mosty a inženýrské konstrukce a pro statiku a dynamiku staveb, ČKAIT -103412, a jehož stavebníkem je:

Královéhradecký kraj, IČO: 70889546, se sídlem Pivovarské náměstí 1245/2, 500 03 Hradec králové, který zastupuje na základě plné moci obchodní společnost ÚDRŽBA SILNIC Královéhradeckého kraje a.s., IČO: 27502988, se sídlem Kutnohorská 59/23, Plačice, 500 04 Hradec Králové, zastoupena ředitelem společnosti Ing. Jiřím Brandejsem, která dále pověřila Ing. Irenu Vaněčkovou, nar. 24. 5.1963, trvale bytem Zelená 1957, 549 01 Náchod

pro potřeby vydání koordinovaného závazného stanoviska souhlasí s vydáním společného povolení k výše uvedenému záměru za stanovení následujících podmínek

Podmínky:

1. Stavební povolení na uvedený záměr vydá příslušný speciální stavební úřad pro dopravní stavby, Městský úřad Broumov, na základě podané žádosti, která bude obsahovat předepsané náležitosti podání včetně souhlasu příslušného obecního stavebního úřadu dle § 15 odst. 2 stavebního zákona, nebo závazného stanoviska podle § 96b stavebního zákona.
2. Projektovou dokumentaci k žádosti o vydání povolení stavby zpracuje k tomu oprávněná autorizovaná osoba, která má oprávnění ke zpracování PD pro dopravní stavby, PD bude splňovat požadavky dle vyhlášky Č.: 146/2008 Sb., přílohy č. 5. Pro vydání společného povolení bude dokumentace zpracována dle přílohy č. 11 vyhlášky č. 499/2006 Sb. o dokumentaci staveb.
3. Projektová dokumentace pro vydání stavebního povolení bude obsahovat dopravní opatření během provádění stavebních prací a po dokončení stavby, tzn. odsouhlasený návrh přechodného a trvalého dopravního značení od příslušného orgánu PČR.
4. Před zahájením stavebních prací bude v dostatečném časovém předstihu požádán místně a věcně příslušný silniční správní úřad o vydání rozhodnutí o zvláštním užívání dotčené pozemní komunikace z důvodu provádění stavebních prací (odstavení pracovních strojů, skládkování stavebního materiálu apod.). Žádost bude předložena v dostatečném časovém předstihu a bude obsahovat předepsané náležitosti dle prováděcí vyhlášky č. 104/1997 Sb.
5. V případě uzavírky komunikace je stavebník povinen v dostatečném časovém předstihu požádat silniční správní úřad o rozhodnutí o povolení uzavírky nebo částečné uzavírky dle § 24 zákona č. 13/1997 Sb., o pozemních komunikacích. Žádost bude obsahovat předepsané náležitosti dle prováděcí vyhlášky č. 104/1997 Sb., kterou se provádí zákon o pozemních komunikacích.

6. O vydání stanovení dopravního značení odsouhlaseného PČR DI v Náchodě bude požádán příslušný silniční správní úřad MěÚ Broumov v dostatečném časovém předstihu. Žádost bude obsahovat náležitosti podání dle zák. č. 361/2000 Sb., o provozu na pozemních komunikacích.

3.

● MĚSTSKÝ ÚŘAD BROUMOV, ODBOR STAVEBNÍHO ÚŘADU A ÚZEMNÍHO PLÁNOVÁNÍ, PRACOVISŤE STÁTNÍ PAMÁTKOVÉ PÉČE:

Stanovisko Městského úřadu Broumov, odboru stavebního úřadu a územního plánování, jako příslušného orgánu státní památkové péče ve smyslu § 29 odst. 2 zákona č. 20/1987 Sb., o státní památkové péči, ve znění pozdějších (dále i „zákon o státní památkové péči“) předpisů k záměru „Most ev. č. 30110-9 Adršpach“

Na základě předložené projektové dokumentace vypracoval Ing. Tomáš Navrátil, datum 8/2022, vedoucí projektant Ing. Martin Řehulka, který je autorizovaný inženýr pro mosty a inženýrské konstrukce a pro statiku a dynamiku staveb, ČKAIT 103412, je za státní památkovou péči upozorňováno, že stavba se nachází na území s archeologickými nálezy a stavebník je ve smyslu § 22 odst. 2 zákona č. 20/1987 Sb., o státní památkové péči, ve znění pozdějších předpisů, v případě jakýchkoliv výkopových prací, povinen v dostatečném časovém předstihu oznámit Archeologickému ústavu AV ČR svůj záměr a umožnit jemu (případně oprávněné organizaci) provedení záchranného archeologického výzkumu.

Dojde-li k archeologickému nálezu mimo provádění archeologických výzkumů, oznámí toto stavebník ve smyslu § 23 odst. 2 cit. zákona nejpozději do druhého dne Archeologickému ústavu AV ČR, případně nejbližšímu oprávněnému muzeu buď osobně, nebo prostřednictvím obecního úřadu, v jejímž územním obvodu k archeologickému nálezu došlo.

4.

● MĚSTSKÝ ÚŘAD BROUMOV, ODBOR STAVEBNÍHO ÚŘADU A ÚZEMNÍHO PLÁNOVÁNÍ, ÚŘAD ÚZEMNÍHO PLÁNOVÁNÍ:

ZÁVAZNÉ STANOVISKO ORGÁNU ÚZEMNÍHO PLÁNOVÁNÍ PRO KOORDINOVANÉ ZÁVAZNÉ STANOVISKO

ZÁVAZNÁ ČÁST:

Městský úřad Broumov, odbor stavebního úřadu a územního plánování jako orgán územního plánování (dále jen "úřad územního plánování"), obdržel dne 22. 9. 2022 žádost o vydání závazného stanoviska dle § 96b stavebního zákona pro koordinované závazné stanovisko č. j. PDMUBR 31750/2022 k záměru

"Most ev.č. 30110-9 Adršpach"

(dále jen "záměr") umístěném na stavební parcele číslo (dále jen "p. p. č.") **545** (ostatní plocha, jiná plocha, výměra 6719 m²), **548/2** (ostatní plocha, neplodná půda, výměra 569 m²), **550/2** (trvalý travní porost, výměra 2225 m²), **554** (trvalý travní porost, výměra 1925 m²), **641/2** (trvalý travní porost, výměra 41958 m²), **1039** (ostatní plocha, silnice, výměra 309 m²), **1040/3** (ostatní plocha, silnice, výměra 8445 m²), **1152/2** (vodní plocha, koryto vodního toku přirozené nebo upravené, výměra 473 m²), dle katastru nemovitostí (dále jen "KN") vše v katastrálním území (dále jen "k. ú.") **Dolní Adršpach (600059)** na území obce **Adršpach [547786]**.

Žadatelem o vydání závazného stanoviska je **Královéhradecký kraj, IČO: 70889546, se sídlem Pivovarské náměstí 1245/2, 500 03 Hradec Králové, kterého zastupuje** na základě plné moci obchodní společnost **ÚDRŽBA SILNIC Královéhradeckého kraje a.s., IČO: 27502988, se sídlem Kutnohorská 59/23, Plačice, 500 04 Hradec Králové, která je zastoupena ředitelem společnosti Ing. Jiřím Brandejsem, který dále pověřil Ing. Irenu Vaněčkovou, nar. 24. 5. 1963, trvale bytem Zelená 1957, 549 01 Náchod (dále jen "žadatel").**

Popis záměru:

Záměrem jsou stavební úpravy stávajícího mostu ev. č. 30110-9 Adršpach, který je dopravní stavbou umístěnou na silnici č. III/30110. Stavební úpravy spojené s rekonstrukcí a nové konstrukční součásti mostu spojené se stavebními úpravami nosných konstrukcí a související zdi. Na základě zpracování diagnostického stavebně technického průzkumu, kdy bylo jako závěr zhodnoceno, že by měly být provedeny stavební úpravy (oprava) mostu, které budou zahrnovat sanaci spodní stavby a nosné konstrukce, provedení nové hydroizolace a výstavbu nového mostního svršku. Součástí záměru jsou tyto demoliční práce: demontáž zábradlí, odfrézování vozovky na mostě, odtěžení přechodových oblastí mostu, demolice horní části čelních zdí. V rámci stavby budou pouze mírně upraveny svahové kužely u mostních křídel. Žádné rozsáhlé trvalé terénní úpravy stavba nevyžaduje, nejsou budovány nové násypy ani zářezy. Bude provedena nová konstrukce mostu z kamene a monolitického betonu. Stavební úpravy spojené s rekonstrukcí mostu a umístění nových skluzů budou prováděny ve dvou etapách. Oprava mostu bude probíhat po polovinách mostu. Provoz bude řízen kyvadlově semaforem.

SO 201 – Most ev. č. 30110-9

Stavební úpravy mostu ev. č. 30110-9 a nová umístění souvisejících zařízení. Most je koncipován jako jednopolová polokruhová klenba z kamenného zdiva s předpokládaným plošným založením. Spodní stavbu tvoří kamenné zděné opěry a kamenné čelní zdi, které budou v horní části opraveny monolitickým betonem. Mostní svršek budou tvořit železobetonové čelní zdi s odraznou obrubou na obou okrajích mostu a vozovka z asfaltového betonu. Vybavení mostu bude tvořit ocelové mostní zábradlí s vodorovnými madly. Celková délka úpravy komunikace III/30110 je navržena 30,0 m, rozpětí: 3,14 m (kolmo 2,92 m), délka přemostění: 2,82 m (kolmo 2,60 m), šířka mostu: min. 7,45 m (proměnná), šířka průjezdního prostoru: min. 6,05 m (proměnná), výška průjezdního prostoru: 4,8 m, šířka a výška průchozího prostoru je navržena bez chodníku. Konstrukce mostu z kamenného zdiva, oprava čelních zdí je navržena přítěžovacími deskami v horní části z monolitického betonu. Po obou stranách budou zřízeny monolitické římsy z monolitického betonu. Odvodnění mostu je řešeno příčným a podélným spádem vozovky podél obruby do skluzů na obou stranách opěry. Spodní stavbu tvoří kamenné zděné opěry a kamenné čelní zdi, které jsou v horní části opraveny monolitickým betonem. Do koryta vodního toku nebude stavebně zasahováno. Zůstane ponechána kamenná dlažba ve dně vodního toku. Podél křídel bude provedeno úzké zpevnění z kamene do betonu. U obou křídel opěry budou zřízeny skluzy z kamene

do betonu. Mostní svršek tvoří železobetonové čelní zdi s odraznou obrubou na obou okrajích mostu a vozovka z asfaltového betonu. Vybavení mostu tvoří ocelové mostní zábradlí s vodorovnými madly. Nový most bude po obou stranách vybaven dřevoocelovým zábradelním svodidlem.

úrovně zadržení H2, svodidlo před a za mostem nepokračuje a bude ukončeno výškovými náběhy. Bude obnovena dopravní značka P1 s dodatkovou tabulkou a evidenční číslo mostu. Bude doplněno dopravní značení s omezením zatížitelnosti mostu – značka B13 s dodatkovou tabulkou. Rekonstrukce mostu bude prováděna ve dvou etapách. Oprava mostu bude probíhat po polovinách mostu

Stavebníkem je: **Královéhradecký kraj**, IČO: 70889546, se sídlem Pivovarské náměstí 1245/2, 500 03 Hradec Králové.

Při vydání závazného stanoviska vycházel úřad územního plánování z následujících podkladů předložených žadatelem o koordinované závazné stanovisko:

- žádost o vydání závazného stanoviska pro KZS dle ustanovení § 96b stavebního zákona ze dne 20. 9. 2022,
- **plná moc z 1. 9. 2022 od Královéhradeckého kraje**, IČO: 70889546, se sídlem Pivovarské náměstí 1245/2, 500 03 Hradec Králové **pro obchodní společnost ÚDRŽBA SILNIC Královéhradeckého kraje a.s.**, IČO: 27502988, se sídlem Kutnohorská 59/23, Plačice, 500 04 Hradec Králové,
- **pověření od obchodní společnosti Údržba silnic Královéhradeckého kraje a.s.**; IČ: 27502988, sídlem Kutnohorská 59, 500 04 Hradec Králové pro paní Ing. Irenu Vaněčkovou, narozenou 24. 5. 1963, trvale bytem Zelená 1957, 547 01 Náchod, **k jednání ve všech řízeních u příslušných správních úřadů a soudů, ze dne 10. 10. 2017**,
- projektovou dokumentaci "Most ev.č. 30110-9 Adršpach", kterou v 8/2022 pod číslem zakázky 21184 vypracovala obchodní společnost Projekční kancelář PRIS spol. s r.o., IČ: 46974806, Osová 20, 625 00 Brno; zodpovědný projektant Ing. Martin Řehulka, sídlem Dolní 292/7, 664 41 Popůvky; autorizovaný inženýr pro mosty a inženýrské konstrukce a pro statiku a dynamiku staveb

Kromě dokladů předložených žadatelem bylo vycházeno z těchto podkladů:

- Politiky územního rozvoje České republiky (Úplného znění závazného od 1. 9. 2021). Politika územního rozvoje ČR schválena usnesením vlády ČR č. 929 ze dne 20. 07. 2009, Aktualizace č. 1 PÚR ČR byla schválena usnesením vlády č. 276 ze dne 15. 4. 2015, Aktualizace č. 2 byla schválena usnesením vlády č. 629 ze dne 2. 9. 2019, Aktualizace č. 3 usnesením vlády č. 630 ze dne 02. 09. 2019, Aktualizace č. 4 usnesením vlády č. 618 ze dne 12. 7. 2021, Aktualizace č. 5 usnesením vlády dne 17. srpna 2020 č. 833 (dále jen "PÚR ČR"),
- Zásad územního rozvoje Královéhradeckého kraje – ÚPLNÉ ZNĚNÍ PO VYDÁNÍ AKTUALIZACÍ č. 1, 2, 3 a 4. Zásady územního rozvoje Královéhradeckého kraje vydané usnesením č. ZK/22/1564/2011 dne 08. 09. 2011 (nabytí účinnosti dne 16. 11. 2011) ve znění Aktualizace č. 1 ZÚR KHK vydaná usnesením č. ZK/15/1116/2018 dne 10. 9. 2018 (nabytí účinnosti dne 3. 10. 2018), ve znění Aktualizace č. 2 ZÚR KHK vydané usnesením č. ZK/21/1643/2019 ze dne 17. 6. 2019 (nabytí účinnosti dne 12. 7. 2019), ve znění Aktualizace č. 3 ZÚR KHK vydané usnesením ZK/4/200/2021 dne 22. 3. 2021 (nabytí účinnosti dne 16. 4. 2021) a ve znění Aktualizace č. 4 ZÚR KHK vydané usnesením č. ZK/29/2304/2020 (nabytí účinnosti dne 18. 7. 2020) (dále jen "ZÚR KHK"),

- platného Územního plánu Adršpachu, Úplného znění po Změně č. 1, 2 a 4. Změna č. 4 vydaná usnesením zastupitelstva obce č. 15/19/2020 dne 23. 9. 2020 (nabytí účinnosti 22. 10. 2020) (dále jen "ÚP Adršpach"),

a dalších podkladů, které byly využity pro vydání závazného stanoviska a stanovení podmínek, např.

- Územně analytické podklady SO ORP Broumov, ve znění aktualizace 2020
- informace o pozemku z KN prokazující stav evidovaný k datu 4. 10. 2022,
- Územní studie zastavitelné plochy Z20 – stavby pro individuální rekreaci, jejíž využití bylo schváleno dne 5. 11. 2012,
- Územní studie krajiny Královéhradeckého kraje, jejíž využití bylo schváleno dne 2. 7. 2018,
- Územní studie Specifické oblasti Broumovsko, jejíž využití bylo schváleno dne 1. 12. 2020.

K výše uvedené stavbě vydává odbor územního plánování následující závazné stanovisko zahrnující stanovisko k ochraně dotčených veřejných zájmů, které na základě příslušných zákonů hájí:

Úřad územního plánování posoudil záměr podle ustanovení § 96b odst. 1 stavebního zákona a shledal, že vyvolá změnu v území dle ustanovení § 2 odst. 1 písm. a) stavebního zákona (stavební úpravy stávajícího silničního mostu včetně umístění nových souvisejících konstrukcí a zařízení). Záměr se nachází v nezastavěném území pro bydlení v rodinných domech. Pro záměr se vydává závazné stanovisko orgánu územního plánování ve smyslu ustanovení § 96b stavebního zákona.

Úřad územního plánování vydává žadateli podle ustanovení § 96b stavebního zákona a v souladu s ustanovení § 136 a ustanovení § 149 odst. 1 a 2 správního řádu toto

souhlasné závazné stanovisko

k výše uvedenému záměru na podkladu posouzení předložené projektové dokumentace, jejíž ověřená část je připojena v příloze č. 2 tohoto ZS.

Záměr je z hlediska souladu s politikou územního rozvoje, s územně plánovací dokumentací a z hlediska uplatňování cílů a úkolů územního plánování podle ustanovení § 96b odst. 3 stavebního zákona

přípustný po splnění podmínky:

1. Záměr bude umístěn a proveden v souladu s předloženou projektovou dokumentací, jejíž část je nedílnou součástí tohoto závazného stanoviska, viz příloha č. 2. Další podmínky pro přípravu a uskutečnění záměru se nestanoví.

Odůvodnění:

Úřad územního plánování shora uvedenou žádost s připojenou projektovou dokumentací posoudil podle jejího skutečného obsahu a zjistil, že žadatel žádá o vydání závazného stanoviska orgánu územního plánování, který bude součástí koordinovaného závazného stanoviska, k záměru, který je včetně svého umístění a bližšího popisu uveden v závazné části stanoviska.

Úvahy, kterými se úřad územního plánování řídil při hodnocení podkladů a při výkladu právních předpisů, na kterých je obsah závazné části založen.

Úřad územního plánování vycházel z údajů uvedených v žádosti o vydání ZS, jejích příloh a dalších podkladů výše uvedených. Úřad územního plánování přezkoumal záměr podle ustanovení § 96b odst. 3 stavebního zákona, zda je přípustný z hlediska souladu s politikou územního rozvoje, územně plánovacích dokumentací a z hlediska uplatňování cílů a úkolů územního plánování, či nikoliv.

1. Úřad územního plánování přezkoumal soulad záměru s **POLITIKOU ÚZEMNÍHO ROZVOJE ČESKÉ REPUBLIKY**

Předmětný záměr se věcí řešených PÚR ČR nedotýká. Veškeré oblasti, koridory, osy i plochy jsou vymezeny mimo území SO ORP Broumov v platné PÚR ČR.

Záměr není v rozporu s republikovými prioritami PÚR ČR, zejména s prioritou č. 14, do které patří zejména ochrana a rozvoj přírodních, civilizačních a kulturních hodnot území. Na základě posouzení stavu území na podkladu zejména Územně analytických podkladů ORP Broumov, úřad územního plánování zjistil následující: v zájmové lokalitě není evidován památný strom a záměr se nachází v nezastavěném území Adršpachu. Záměr se nenachází nemovitá kulturní památka. Záměr se nachází mimo území vyhlášené památkové rezervace nebo památkové zóny. Předmětné území se nachází na hranici II. a III. zóny odstupňované ochrany Chráněné krajinné oblasti (dále jen "CHKO") Broumovsko. Rovněž se nachází v prvku Územního systému ekologické stability (dále jen "ÚSES") nadregionálního biocentra 46 Adršpašské skály. Zasahuje okrajově do území Ptačí oblasti NATURA 2000 (CZ0521014) Broumovsko, vymezené pro ochranu sokola stěhovavého a výra velkého a území Evropsky významné lokality Metuje a Dřevíč (CZ0523280) pro ochranu mihule potoční. Nachází se mimo maloplošně chráněné území Národní přírodní rezervace Adršpašsko – teplické skály. Záměr je převážně stavebními úpravami stávající dopravní stavby silničního mostu ev. č. 30110-9 nacházejícího se na silnici 3. třídy č. III/30110, stavbě liniové veřejné dopravní infrastruktury, včetně umístění nových skluzů a zpevnění, které řeší odtokové poměry v území bez zvýšených zásahů do stávajícího vodního koryta Zdoňovského potoka. Záměr nekříží aktivní záplavovou zónu a záplavová území vyhlášená na Zdoňovském potoce opatřením obecné povahy č. j. KUKHK-4496/ZP/2021-7 ze dne 16. 5. 2021. Záměr umísťuje nová zařízení, ale související se stavebními úpravami stávající mostní konstrukce, které jsou v souladu s podmíněčně přípustným funkčním využitím dotčených ploch s rozdílným způsobem využití a v souladu s podmínkami pro ÚSES v platných územně plánovacích dokumentacích. Záměr rovněž nevytváří nové estetické řešení mostu v rozporu s krajinářskými, architektonickými a estetickými požadavky na zachování přírodních a kulturních hodnot v území. Záměr není v rozporu s výše uvedenými veřejnými zájmy na ochraně přírody a krajiny, ochraně vodního toku jako významného krajinného prvku a zájmu na ochraně povrchových vod, tudíž ani s republikovou prioritou č. 14. Záměr je v souladu s platným ÚP Adršpach, kde byly vytvářeny podmínky a požadavky pro zlepšování dostupnosti území rozšiřováním a zkvalitňováním dopravní infrastruktury. Tento záměr je navržen s ohledem na potřeby veřejné dopravy a řeší stavební úpravy související zejména se špatným stavem mostu, který je součástí silnice č. III/30110. Záměr souvisí s podmínkami a požadavky v ÚAP SO ORP Broumov souvisí alespoň s částečným řešením problému v území definovaným v problémovém výkresu i textové části, který uvádí průjezdnost a nedostatečnou silniční kapacitu silnice III. třídy č. 30110 z Teplic nad Metují do Trutnova. Ze znalosti území je známo, že došlo ke snížení průjezdnosti z důvodu snížení zatížení mostní konstrukce a omezení na jeden průjezdný pruh. I když se nejedná o komplexní řešení problematiky průjezdnosti území, tak stavební úpravy a rozšíření svršku částečně zlepší situaci průjezdnosti území. To souvisí i s naplňováním podmínek pro zvyšování bezpečnosti a plynulosti dopravy, ochrany a bezpečnosti obyvatelstva, které přeneseně souvisí s naplňováním podmínek republikové priority č. 24. Navíc nevytváří nové podmínky v území, které by bránily migrační prostupnosti krajiny a také naplňuje předpoklady pro zlepšení a zkvalitnění dopravní infrastruktury bez významného negativního vlivu na technickou infrastrukturu, přičemž zlepšit dostupnost území optimálně se stavem a reliéfem území, takže přeneseně

souvisí se stanovením podmínek a požadavků v územně plánovacích dokumentacích a podkladech, které byly nastaveny v republikových prioritách č. 20a), 23 a 27. Tyto podmínky a požadavky přitom záměr naplnil (viz níže).

Ostatní republikové priority (č. 14a – 20, 21 – 22, 24 – 26, 28 – 31) se na daný záměr s ohledem na jeho rozsah, charakter a účel nevztahují. Záměr není v rozporu s republikovými prioritami PÚR ČR.

Z výše uvedeného posouzení lze konstatovat, že je záměr v souladu s platnou PÚR ČR.

2. Úřad územního plánování přezkoumal soulad záměru se **ZÁSADAMI ÚZEMNÍHO ROZVOJE KRÁLOVÉHRADECKÉHO KRAJE**

Dle platné ZÚR KHK ve znění aktualizace č. 1, 2, 3 a 4 je záměr součástí nadmístní specifické oblasti NSO1 Broumovsko. Konkrétní úkoly pro územní plánování pro obce v území nadmístní specifické oblasti byly v ZÚR KHK stanoveny. Dále ZÚR KHK vymezují oblast krajinného rázu 11 - Broumovsko pro zachování a rozvoj hodnot vzniklých spolupůsobením přírodních a lidských vlivů, jejichž součástí je mimo jiné i území obce Adršpach.

Lze konstatovat, že vzhledem k nastavení priorit, rozsahu a významu záměru pro území obce a kraje, nelze posuzovat veškeré stanovené priority, protože záměr svým věcným zaměřením nesouvisí se všemi problematikami priorit. Lze konstatovat, že záměr na základě nastavených a vytvořených podmínek v ÚP Adršpach umožňuje umístit záměr v souladu s prioritami č. 3. a č. 3e). Jak již bylo uvedeno u posouzení souladu záměru s PÚR ČR, tak záměr věcně souvisí i s dostupností, přístupem a dopravní obslužností, takže lze konstatovat, že naplňuje prioritu č. 9. Nesouvisí s naplňováním priority č. 17a), protože nevzniká záměrem zábor pozemků určených k plnění funkce lesa. V rámci ÚP Adršpach jsou stanoveny podmínky a požadavky na ochranu území prvků územního systému ekologické stability nadregionálního a regionálního významu a zlepšování biologické prostupnosti krajiny pro volně žijící živočichy i pro člověka, zejména známých a potenciálních migračních tras živočichů a silniční síť ve volné krajině v souladu se stanovenou prioritou č. 19 v ZÚR KHK. S těmito podmínkami záměr není v rozporu. Napomáhá zlepšit podmínky prostupnosti krajinou obnovou stávajícího mostu, ale záměrem nevznikají nové problémy s migrační prostupností potokem a nevedou ke stavebním zásahům do vodního koryta. Ostatní republikové priority č. 1 – 2, 3a) – 3d), 3f) – 8d), 10 – 18 a 20 se záměrem buď věcně ani v přeneseném významu nesouvisí a nebyly proto posuzovány soulad záměru s nimi. Rovněž nebyl posuzován soulad záměru s některými prioritami proto, že byly stanoveny pro území odlišné od NSO1 Broumovsko.

Ve správním území Adršpachu dle ZÚR KHK jsou vymezeny tyto prvky ÚSES - 46-Adršpašské skály, K28MB, K94B, 1637 Krupná hora, RKH031, RKH032, jako veřejně prospěšná opatření, pro které lze práva k pozemkům a stavbám vyvlastnit. Záměr zasahuje svým řešením do vymezeného nadregionálního biocentra 46-Adršpašské skály. V rámci posouzení záměru bylo konstatováno, že záměr se zabývá zejména stavebními úpravami spojenými se stávající dopravní stavbou mostu, přičemž jsou v rámci záměru umísťovány pouze některé nové konstrukce a zařízení, zejména skluzy a související zpevnění. Záměr tedy neumísťuje nové stavby, které by byly v rozporu s podmínkami v ZÚR KHK nebo v ÚP Adršpach. Záměr pouze stavebně upravuje stávající dopravní stavbu, která je součástí veřejně přístupné pozemní komunikace, silnice 3. třídy č. III/30110, která umožňuje prostupnost krajiny pro místní obyvatele i návštěvníky území v souladu s historickým kontextem a historickou cestní sítí na Broumovsku. Záměrem nevzniká zásadní změna v území, pouze umístění zpevněných skluzů a částí upravených opěrných zdí, které zlepší podmínky odtoku dešťových vod ze zpevněných silničních ploch a podpoří funkčnost dopravní stavby mostu. Protože se jedná o umístění zařízení a částí upravených

mostních doplňků a konstrukcí mostu ev. č. 30110-9 Adršpach, který je součástí nejvýznamnější dopravní stavby veřejné infrastruktury v území, tak nelze předpokládat, že by došlo k vyvlastnění nemovitého majetku dopravní stavby a částí nemovitostí (pozemků), když se jedná o stavbu financovanou z veřejných rozpočtů, která bude v majetkovém vlastnictví vyššího územně samosprávného celku (Královéhradeckého kraje). Jedná se o opatření nestavební povahy sloužící k ochraně přírodního dědictví, které může být kříženo stávající veřejnou dopravní infrastrukturou a reálně taky je kříženo. Stavební úpravy stávajícího mostu a umístění nových zařízení zabezpečujících svou funkcí funkci stavby mostu a navazující silnice 3. třídy č. III/30110 (nej důležitější páteřní pozemní komunikace v území, jejíž je součástí), které zlepší funkčnost a provozuschopnost této stavby jsou veřejným zájmem, jehož rozvoj v navrhovaném rozměru, rozsahu a provedení není v rozporu se zájmy ochrany přírodních hodnot a dědictví. Takže nelze spatřovat problém v překryvu záměru s veřejně prospěšným opatřením nadregionálního biocentra 46 Adršpašské skály, protože záměr svým charakterem, navrženým řešením a věcným zaměřením není v rozporu s možnostmi, požadavky a úkoly pro územní plánování stanovenými pro tato opatření. Další veřejně prospěšné stavby a veřejně prospěšná opatření se v území dotčeném záměrem nevyskytují. ZÚR KHK nevymezují žádné stavby a opatření k zajišťování obrany a bezpečnosti státu a žádná asanační území nadmístního významu.

ZÚR KHK stanovuje podmínky a požadavky na regionální a nadregionální prvky ÚSES v úkolech pro územní plánování, na základě kterých byl aktualizován Změnou č. 4 i ÚP Adršpach. Předmětný prvek je vymezen jako překryvná funkce na veškerých pozemcích dotčených stavbou (viz popis záměru), na kterých jsou vymezeny plochy zemědělské a vodní a vodohospodářské. Za podmínky zachování průchodnosti je biocentrum překříženo plochou dopravní infrastruktury, která je historicky stabilizovaná v území více než 150 let a detailní vymezení její trasy se mírně měnilo ve spojitosti se změnami šířky a požadavky na dopravu. Směřování silnice č. III/30110 a její reálné umístění se již několik desítek let v této části k. ú. Dolní Adršpach podstatně neměnilo. Záměr je marginální změnou, který vzhledem k navrhovanému rozsahu a provedení neovlivní jakkoliv stávající průchodnost a konektivitu biocentra. Při zpřesňování ve Změně č. 4 ÚP Adršpach bylo dbáno na zachování maximálního rozměru. Výjimky, které byly vyňaty z území nadregionálního biocentra, se v území vyskytují a vychází z existence stávajících staveb vymezených v enklávách zastavěných území, které jsou vymezeny v ÚP Adršpach jako plochy přestaveb anebo plochy stabilizované ve svém funkčním využití. Tyto případy ale územně nesouvisí, ani nesousedí, s pozemky dotčenými předmětným záměrem. Bylo dbáno především na zachování reprezentativnosti z pohledu zastoupených stanovišť a cílových ekosystémů pro příslušný bioregion a na zachování alespoň minimální požadované výměry. Rovněž bylo dbáno při zpřesňování hranic do ÚP Adršpach na provázanost (konektivitu) celého systému prvků ÚSES, kterou záměr nemůže nijak negativně ovlivnit. Při vymezování byly samozřejmě zohledněny i další veřejné zájmy na změny v území, s čímž souvisí stanovení podmínek využití dotčených ploch s rozdílným způsobem využití, souvisejících nebo navazujících územně na plochy dopravní infrastruktury silnice č. III/30110, kdy lze podmíněčně připustit stavby veřejné dopravní infrastruktury včetně umístování staveb a zařízení souvisejících se stavebními úpravami stávající dopravní stavby, které zabezpečují funkci této stávající dopravní stavby. Záměr je tedy v souladu s nastaveným funkčním využitím ploch, které překrývá vymezení nadregionálního biocentra 46 Adršpašské skály, přičemž nebrání budoucí funkčnosti tohoto biocentra jako migrační trasy bioty a nebude bránit dosažení cílového stavu. Jako stavební úpravy na stávající vodní a vodohospodářské stavbě je záměr v území funkčně přijatelný a s ohledem na veřejný zájem spojený s protipovodňovou ochranou jako žádoucí. Částečné vymezení záměru ve veřejně prospěšném opatření není v rozporu s požadavky v kapitole d.3) VYMEZENÍ ÚZEMNÍHO SYSTÉMU EKOLOGICKÉ STABILITY. Další veřejně prospěšné stavby, veřejně prospěšná opatření, stavby a opatření k zajišťování obrany a bezpečnosti státu ani asanační území nadmístního významu, pro které lze práva k pozemkům a stavbám vyvlastnit, nejsou v území dotčeném předmětným záměrem vymezeny. Stavby dopravní infrastruktury lze dle podmínek

a požadavků umisťovat pouze tehdy, když nedojde k významnému snížení schopnosti ekosystému odolávat znečištění, erozi či jiné fyzikální nebo chemické zátěži prostředí a zároveň nedojde k podstatnému snížení schopnosti bez dalších opatření plnit stabilizující funkce v krajině. V souvislosti s dodržáním předešle uvedené podmínky úřad územního plánování uvádí, že záměr umisťuje pouze zařízení zabezpečující funkci stávající dopravní stavby (nejedná se o novostavbu silničního mostu) a některé vnější úpravy tohoto mostu, které souvisí se zlepšením odtokových poměrů dešťových vod a statické vlastnosti upravených nosných konstrukcí, které je nutné provést pro zajištění bezpečného provozu mostu, který tvoří významný prvek pro funkčnost významné veřejně přístupné liniové dopravy stavby silnice č. III/30110. Záměr není umisťován na nově vymezeném koridoru pro liniovou dopravní stavbu a nesouvisí s umístěním novostavby v přírodě blízkém území s výrazným zájmem na zachování významných přírodních hodnot v území. Nelze tedy předpokládat významné snížení odolnosti ekosystému odolávat znečištění. Záměr umístěním zařízení by měl spíše snížit rizika eroze a odnosu půdních skrývek do vodního koryta. Vzhledem k omezení solení a používání inertních kameniv pro údržbu silnice v zimním období nelze z běžného provozu na silnici v dosavadním rozsahu usuzovat, že by z řešení záměru vyplývalo riziko nebo významný negativní vliv na území, způsobené zvýšeným chemickým zatížením prostředí. Zásah záměru ve veřejně prospěšném opatření není v rozporu s požadavky v kapitole d.3) VYMEZENÍ ÚZEMNÍHO SYSTÉMU EKOLOGICKÉ STABILITY v ZÚR KHK.

Úkoly územního plánování stanovené pro specifickou oblast NSO1 Broumovsko byly při vydání ÚP Adršpach respektovány a vzhledem k souladu záměru s platným ÚP Adršpach (viz níže) budou naplňovány. Lze konstatovat, že nastavené podmínky a územní předpoklady v územním plánu umožňují umístit záměr v území v souladu s úkolem b). Záměr není v rozporu s těmito úkoly a jeho realizace nebude bránit v jejich naplňování.

Úřad územního plánování posuzoval soulad stavebního záměru se stanovenými úkoly pro územní plánování pro podporu, zachování a dosažení cílových kvalit v krajině 11-Broumovsko a konstatuje, že záměr ve výše popisovaném rozsahu tyto kvality neohrozí, což vyplývá z promyšleného esteticky i architektonicky voleného řešení vnějšího vzhledu stavby mostu, který vhodně doplní toto území s významnými přírodními hodnotami. Úkol s usměrněním rozvoje turistického ruchu mimo nejcennější kulturně historické a přírodně významné lokality NPR Broumovské stěny a NPR Adršpašsko-teplické skály se záměrem věcně nesouvisí.

Na základě výše uvedeného posouzení úřad územního plánování konstatuje, že předmětný záměr **je v souladu se ZÚR KHK** a nekoliduje se záměry nadmístního významu obsaženými v této územně plánovací dokumentaci.

3. Úřad územního plánování přezkoumal soulad záměru s platným ÚP Broumov.

Záměr svým charakterem a řešením není v rozporu se Základní koncepcí rozvoje území obce, protože souvisí, v souladu s plněním nastavených podmínek, s všestranným rozvojem obce při koordinaci s hodnotami území. Záměr také respektuje dosavadní urbanistickou koncepci a hlavní osu zastavěného území podél silnice č. III/30110, i když záměr se nachází celý v nezastavěném území. Záměr naplnil hlavní cíl rozvoje obce, protože navrhuje stavební úpravy a zkvalitnění stávajícího silničního mostu při respektování požadavků na ochranu přírodních a kulturních hodnot, přičemž je v souladu s doplněnou a optimalizovanou koncepcí rozvoje dopravní a technické infrastruktury, při jejímž stanovení a mimo jiné i dalších úpravách koncepcí bylo vycházeno z obecných zásad ochrany přírody a krajiny a zásad péče o CHKO Broumovsko. Koncepce ochrany a rozvoje hodnot je naplněna, protože je dosaženo koordinace zájmu na podpoře civilizačních hodnot; kdy je záměr navržen a částečně umisťován, přičemž je respektována historicky vzniklá prostorová kompozice sídel včetně stávající komunikační sítě; a přírodních hodnot, které jsou respektovány, a zároveň se záměrem nesnižuje

ekologická stabilita území. Vliv na kulturní hodnoty je přitom veskrze kladný, protože návrhem jsou podporovány estetické a architektonické požadavky na mostní konstrukce v tomto venkovském a přírodě blízkém území. Záměr tedy není v rozporu s koncepcí ochrany a rozvoje hodnot území obce. Záměr není v rozporu s nastavenou urbanistickou koncepcí, která dotváří historicky vzniklou urbanistickou kompozici dopravní a technickou infrastrukturou. Záměr přitom je v souladu s podmínkami pro využití dotčených ploch s rozdílným způsobem využití, kdy podporuje funkčnost stávající stavby dopravní infrastruktury (silnic č. III/30110) s cílem zabezpečit udržitelný rozvoj území. Záměr je vymezen pouze v již stabilizovaných plochách, nezasahuje do vymezených zastavitelných ploch, ploch přestaveb nebo ploch sídelní zeleně a nevynutil si jejich vymezení změnou ÚP Adršpach. Byl posuzován soulad záměru s koncepcí veřejné infrastruktury. Záměr souvisí s údržbou a funkcí silnic III. třídy, které jsou ve svých trasách plně stabilizovány dle ÚP Adršpach. Další požadavky a podmínky dílčí koncepce dopravní infrastruktury se záměrem věcně nesouvisí. Záměr svým zaměřením nesouvisí s koncepcí technické infrastruktury. Z předložené projektové dokumentace nevyplynula ani potřeba přeložky kterékoliv inženýrské sítě. Záměr nesouvisí ani s občanským vybavením nebo veřejnými prostranstvími. Záměr tedy není v rozporu s koncepcí veřejné infrastruktury. Záměr nemá vliv na hodnoty pro zachování krajinného rázu, protože je stavbou s minimálním vlivem na měřítko krajiny, dominanci nejbližších staveb nebo i přírodních dominant, včetně skalních věží, apod. Vzhledem k nízké dominanci ve vertikální ose nelze předpokládat významný vliv záměru na průhledy v území a zachování výhledů a panoramat na zde pohledově uplatňované skalní stěny a další skalní útvary nedalekého skalního města. V souladu s nastavením ploch vodních a vodohospodářských zůstane udržovaný vodní tok Zdoňovského potoka v přírodě blízkém stavu (viz popis záměru) a zásah do stávajícího řešení koryta včetně existujících rovinanin není projektován. Plochy zemědělské jsou stabilizovány i v případě záměrem dotčených pozemků a ÚP Adršpach další požadavky na stavební záměry v koncepci uspořádání krajiny nestanoví.

Úřad územního plánování se zabýval zvláště posouzením souladu záměru s podkapitolou územního systému ekologické stability. Jak již bylo konstatováno v posouzení souladu záměru se ZÚR KHK, tak záměr se celým svým navrženým řešením dotýká vymezeného nadregionálního biocentra 46-Adršpašské skály. Dle stanovené podmínky jsou veškeré prvky ÚSES včetně nadregionálního biocentra trvale nezastavitelné plošnou zástavbou. Plošnou zástavbu jako urbanistický pojem si úřad územního plánování vykládá v souladu s metodikou MMR (ÚÚR) Charakter a struktura zástavby venkovských sídel v územních plánech tak, že *„Podstatou je členění velké plochy na minimální pozemky se sítí komunikací jen nezbytné šířky. Síť komunikací záměrně vytváří pravidelné obrazce.“* Přičemž plošná zástavba nesouvisí se stavbami dopravními (jako předmětný záměr), jejich stavebními úpravami a souvisejícími zařízeními; ale je stanovena jako pojem pro zástavbu zastavitelné plochy, plochy přestavby nebo i proluky či prázdné stabilizované plochy více pozemními stavbami; v případě venkovské zástavby nadzemními a nízkopodlažními stavbami převážně pro bydlení nebo rodinnou rekreaci, které budou umístěny na základě územní studie, zastavovacího plánu, územního rozhodnutí nebo dohody o parcelaci na předem vymezené, oddělené či scelené budoucí stavební pozemky ve smyslu ustanovení § 2 odst. 1 písm. b) stavebního zákona, které budou rozmístěny na základě výše citované nevhodné struktury zástavby, která nesouvisí se stávající rozvolněnou zástavbou soustředěnou v uliční (potoční) sídelní struktuře. Záměr s touto podmínkou tedy není v rozporu. Záměr rovněž naplňuje požadavek, kdy na plochách prvků ÚSES a v jejich blízkosti je nutné vyloučit činnosti, které by mohly vést k trvalému ochuzení druhové bohatosti, ke snížení ekologické stability a narušení funkčnosti včetně zneprůchodnění nebo přerušování kontinuity ÚSES. K ničemu takovému v případě tohoto záměru nedojde, jak již bylo vyhodnoceno v posouzení souladu záměru se ZÚR KHK. Výslovně je vyloučeno umísťování nových staveb v biocentrech (není specifikováno, zda jen v lokálních nebo i hierarchicky vyšších) neprůchodného oplocení nebo ohrazení. Z vyloučení umísťování nových staveb jsou výjimečně vyňaty stavby dopravní

a technické infrastruktury, které musí být vedené nejkratším možným směrem. Úřad územního plánování již uvedl, že záměr není novostavbou, ale pouze stavebními úpravami stávající dopravní stavby mostu, která je doplněna o nová umístění zařízení a částí konstrukcí zabezpečující funkci této mostní stavby. Lze tedy považovat záměr spíše za rekonstrukci, údržbu a opravu současné dopravní infrastruktury, která se v kapitole výslovně připouští. Záměr neřeší výsadbu zeleně, protože nedochází záměrem ke kácení dřevin, apod. Záměr tak nesouvisí se stanovenými podmínkami výsadby pro obnovu prvků ÚSES. Z hlediska prostupnosti krajiny je tato podkapitola nastavena pro účely dopravní prostupnosti turistického a rekreačního charakteru. Nesouvisí tedy s předmětným záměrem, nicméně úřad územního plánování uvádí, že záměr svým zaměřením podporuje dopravní prostupnost krajiny. Předložená projektová dokumentace dokládá, že při podpoře dopravní prostupnosti krajiny nebude realizací záměru trvale ochuzena biologická prostupnost a záměr nepřekáží budoucímu zvyšování této prostupnosti a zásahem do vodního toku Zdoňovského potoka nebudou vznikat nové překážky bránící migraci místní bioty, zejména živočichů a jiných organismů. Záměr nesouvisí svým umístěním s vymezenými protipovodňovými a protierozními opatřeními. Záměr také nesouvisí s rekreací v nezastavěném území, s dobýváním ložisek nerostných surovin a civilní ochranou a havarijním plánováním. Záměr tedy není v rozporu s koncepcí uspořádání krajiny ÚP Adršpach.

Záměr žadatele, umístěný na pozemcích p. p. č. 545, 548/2, 550/2, 554, 641/2, 1039, 1040/3, 1152/2; vše dle KN v k. ú. Dolní Adršpach, se nachází v nezastavěném území. Části pozemků p. p. č. 545, 548/2, 550/2, 554, 641/2 dle KN v k. ú. Dolní Adršpach dotčené záměrem se nachází ve stabilizovaných plochách zemědělských (NZ). Dotčené pozemky p. p. č. 1039 a 1040/3, oba dle KN v k. ú. Dolní Adršpach náleží do ploch dopravní infrastruktury – silniční (DS) a pozemek p. p. č. 1152/2 dle KN v k. ú. Dolní Adršpach byl vymezen jako plocha vodní a vodohospodářská (W), viz příloha č. 1 tohoto závazného stanoviska.

Úřad územního plánování zkoumal druh záměru, jeho dispozici a projektované využití. Úřad územního plánování považuje záměr za stavební úpravy stávající dopravní stavby silničního mostu a umístění zařízení a částí konstrukcí, které zabezpečují funkci stávajícího silničního mostu, které jsou zahrnuty do ploch dopravní infrastruktury pro silniční dopravu v souladu s ustanovením § 9 odst. 3 vyhlášky č. 501/2006 Sb., o obecných požadavcích na využívání území, ve znění pozdějších předpisů.

Úřad územního plánování posuzoval soulad s podmínkami využití u veškerých dotčených ploch s rozdílným způsobem využití. Části záměru navržené v plochách dopravní infrastruktury – silniční (DS) jsou v souladu s hlavním využitím pro silniční dopravu na území silnic III. třídy. Části záměru navrhované a i umístěvaná zařízení a části konstrukcí v plochách zemědělských (NZ) jsou podmíněčně přípustným využitím, protože zabezpečují funkci stavby mostu, nebo tuto stavbu svou funkcí doplňují, která je součástí veřejné dopravní infrastruktury – liniové dopravní stavby silnice č. III/30110. Vzhledem k velikosti záborů a třídám ochrany zemědělského půdního fondu na dotčených pozemcích předpokládá úřad územního plánování, že záměr podmínky přípustnosti splní. Části záměru navrhované a i umístěvaná zařízení a části konstrukcí jsou v plochách vodních a vodohospodářských (W) přípustné jako stavební úpravy mostu a související umístění zařízení a částí konstrukcí, které jsou součástí stávající liniové stavby veřejné dopravní infrastruktury, silnice č. III/30110. Záměr je tedy splnil soulad s využitím všech dotčených ploch s rozdílným způsobem využití. Úřad územního plánování neposuzoval soulad s podmínkami prostorového využití u dotčených ploch s rozdílným způsobem využití, protože pro ně ÚP Adršpach podmínky prostorového uspořádání nestanovuje (viz výše).

Z předložené dokumentace nevyplývá, že při realizaci stavebního záměru budou použity prostředky a technologie snižující negativní vliv na jednotlivé složky životního prostředí. Vzhledem k dopravní stavbě a její nízké výškové profilaci úřad územního plánování nepředpokládá narušení krajinného rázu nebo rozpor s nastavenou sídelní kompozicí. Vzhledem k tomu není nutné vyžadovat zakomponování

záměru do volné krajiny, protože vzhledem k charakteru stavby, jeho umístění či velikostním a rozměrovým hodnotám nebude negativně ovlivňovat výhledy do krajiny, přičemž umístění hlavní stavby mostu zůstává a mění se pouze zařízení a částí konstrukcí, které buď zabezpečují, nebo doplňují svou funkcí tuto dopravní stavbu silničního mostu, takže nelze předpokládat nové nevhodné začlenění do krajiny. Lze konstatovat, že záměr respektuje urbanistický charakter území a nepřekračuje harmonické měřítko okolního území. Ostatní základní podmínky ochrany krajinného rázu se záměrem věcně nesouvisí. Záměr je tedy v souladu se stanovenými základními podmínkami ochrany krajinného rázu.

ÚP Adršpach nevymezuje žádné veřejně prospěšné stavby, veřejně prospěšná opatření nebo plochy asanace. Vymezuje plochu územní rezervy R1, která je vymezena v rámci jiné odlišné části dotčeného pozemku p. p. č. 641/2 dle KN v k. ú. Dolní Adršpach, která s předmětným záměrem nesouvisí. Není podmíněna tímto záměrem a záměr s ní věcně nesouvisí ani nebrání prověření její potřeby a plošné náročnosti, ani budoucí aktivaci změnou územního plánu. V ÚP Adršpach se nenacházejí stavby a opatření k zajišťování obrany a bezpečnosti státu. S ohledem na umístění navrhovaného záměru vůči veřejně prospěšným stavbám a opatřením vyplývajícím z platného územního plánu lze konstatovat, že nebude mít na ně negativní vliv. Lokalita dotčená záměrem není podmíněna zpracováním územní studie nebo regulačního plánu.

Předmětný záměr je dle posouzení úřadu územního plánování v souladu s platným ÚP Adršpach.

4. Úřad územního plánování posuzoval předmětný záměr také z hlediska relevantních cílů a úkolů územního plánování, přičemž dospěl k těmto závěrům:

Předmětný záměr úřad územního plánování posuzoval soulad s cílem územního plánování § 18 odst. 1 stavebního zákona. Lze uvést, že záměr naplňuje vytvořené předpoklady pro využití území v ÚP Adršpach. Záměr koordinuje veřejný záměr na stavebních úpravách spojených s rekonstrukcí mostu ev. č. 30110-9, který zlepší podmínky dopravní obslužnosti a prostupnosti krajinou v území Adršpachu a záměr na zachování veřejného zájmu na zachování a ochranu významných přírodních hodnot v území opatřením nestavebního charakteru. Úřad územního plánování výše dospěl posouzením k závěru, že záměr respektuje veřejný zájem na ochraně přírody a krajiny a jeho navržené řešení není v rozporu s těmito zájmy. Předmětný záměr byl ještě více posouzen z hlediska souladu s cíli v ustanovení § 18 odst. 2 a odst. 3 stavebního zákona. Úřad územního plánování na základě svého posouzení záměru ve vztahu k těmto cílům může konstatovat, že je samotným návrhem dosaženo obecně prospěšného souladu veřejných a soukromých zájmů na rozvoji území. Záměr naplňuje předpoklady komplexně řešeného účelného využití území jinak nezastavitelného z důvodu ochrany nezastavěného území a ochrany přírody a krajiny. Nebyly záměr porušeny podmínky využití, požadavky na respektování charakteru území, požadavky na kontinuitu a zachování prostupnosti krajinou a další kulturní, přírodní nebo civilizační hodnoty. S tím také souvisí naplňování cíle v ustanovení § 18 odst. 4 stavebního zákona. Vliv záměru na urbanistické, architektonické nebo archeologické dědictví z posouzení nevyplývalo, protože v dotčením území se taková dědictví nevyskytují. Záměr je zejména ve střetu s významnými přírodními a krajinnými hodnotami, které jsou velice intenzivně chráněny platnou národní legislativou o ochraně přírody a krajiny, ale i mezinárodní legislativou (ptačí oblast NATURA 2000). Úřad územního plánování neshledal důvod, proč by záměr byl s těmito veřejnými zájmy na ochraně přírody a krajiny v rozporu. Vzhledem k umístění záměr nemá vliv na hospodárné či nevhodné využívání zastavěného území. Záměr také není v rozporu se zájmem na ochraně nezastavěného území, protože naplňuje výjimku pro umístění v nezastavěném území. Cíl z ustanovení § 18 odst. 5 stavebního zákona umožňuje předmětný stavební záměr v nezastavěném území, protože záměr je stavbou se souvisejícími zařízeními a konstrukcemi veřejné dopravní infrastruktury, která je v souladu se současným charakterem území, protože ten se primárně záměrem nemění, protože většina projektovaných stavebních úprav neimplikuje změnu

v území a ostatní části záměru, které jsou umísťované, nemají vzhledem k rozsahu a velikosti podstatný a významný vliv, který by stávající charakter území mohl změnit. Veřejné dopravní stavby jsou jedním s druhu staveb, které splňují výjimku, že v souladu s charakterem území mohou být umísťovány v nezastavěném území. ÚP Adršpach nestanoví (je to výslovně uvedeno) plochy, ve kterých je vyloučeno umísťování staveb, zařízení a jiných opatření pro účely uvedené v § 18 odst. 5 stavebního zákona. Záměr tak splňuje výjimku z umístění v nezastavěném území a je v souladu s cílem územního plánování v § 18 odst. 5 stavebního zákona. Cíl z ustanovení § 18 odst. 6 stavebního zákona se na posuzovaný záměr nevztahuje, neboť celý záměr je navrhován na území obce, která má vydaný územní plán. V území tedy nemůže být v souladu s ustanovením v § 2 odst. 1 písm. e) stavebního zákona vymezen nezastavitelný pozemek.

Předmětný záměr není v rozporu s úkoly územního plánování. Úkol z ustanovení § 19 odst. 1 písm. a) stavebního zákona byl zcela naplněn, stav území byl posouzen. Úkol z ustanovení § 19 odst. 1 písm. b) stavebního zákona byl zcela naplněn, koncepce rozvoje byla posouzena, podmínky a hodnoty území jsou zachovány. Úřad územního plánování posoudil přínosy, problémy a rizika spojená s navrhovaným stavebním záměrem a dospěl k závěru, že při provedení záměru se nevytváří nové problémy a rizika v území, zejména ve spojitosti s veřejným zdravím a životním prostředím. Navíc je nutné konstatovat, že záměr přímo souvisí s veřejnou infrastrukturou a svým provedením by měl na ni mít pozitivní vliv, včetně jejího hospodárného využívání. Takto je splněn i úkol z ustanovení § 19 odst. 1 písm. c) stavebního zákona. Převládajícím urbanistickým charakterem území je silniční dopravní infrastruktura uzavřená v historické trase, jejíž součástí je předmětný most, jehož stavební úpravy a další související součásti jsou předmětem tohoto záměru. Okolní charakter území je zemědělský. Dotčené území tvoří převážně vlhké louky podmačené přítomností Zdoňovského potoka a bezejmenných vodotečí s luhovými porosty a luhovými dřevinami, které jsou spíše méně zemědělsky využívané a zachovávají si spíše přírodě blízký charakter. Záměr přitom stávající charakter nebude měnit a zachová jej vzhledem k jeho popsanému rozsahu. Záměr naplňuje nastavené podmínky a požadavky ploch v krajině i ploch dopravní infrastruktury. Ty nemají stanovené podmínky prostorového uspořádání. Estetické a architektonické řešení stavebních úprav mostu není v rozporu s požadavky v platných územně plánovacích dokumentacích a berou ohled na stávající přírodní charakter a významné hodnoty zdejšího území. Naplněním stanovených podmínek a požadavků souvisejících se záměrem dochází k souladu s úkoly v ustanoveních § 19 odst. 1 písm. d) a e). Úkoly z ustanovení § 19 odst. 1 písm. f) až i) stavebního zákona nebyly blíže posuzovány, neboť se na daný záměr s ohledem na jeho charakter a účel přímo nevztahují. Úkol z ustanovení § 19 odst. 1 písm. j) stavebního zákona je splněn tím, že záměr je v souladu s platným ÚP Adršpach, který při pořízení vždy stanovuje podmínky, které podpoří hospodárné vynakládání prostředků z veřejných rozpočtů na změny v území.

Záměr naplňuje jednotlivé koncepce ÚP Adršpach, se kterými byl záměr posouzen a nebyl zjištěn nesoulad. Záměr sám o sobě zlepší kvalitu likvidace odpadních vod v území v souladu s platnými nařízeními. Úkoly z ustanovení § 19 odst. 1 písm. k), l) a n) stavebního zákona nebyly posuzovány, protože se záměrem věcně nijak nesouvisí. Úkol z ustanovení § 19 odst. 1 písm. m) stavebního zákona byl naplněn doložením souladu záměru s platnou ZÚR KHK a ÚP Adršpach, kdy byly naplněny vytvořené podmínky pro ochranu území podle zvláštních předpisů, zejména veřejný zájem na ochraně krajinného rázu, ochraně přírody, na zachování podmínek ekologické stability území a zájmu na zachování prostupnosti krajiny. Úkol z ustanovení § 19 odst. 1 písm. o) stavebního zákona je naplňován v rámci tohoto závazného stanoviska, kdy byly při posuzování souladu záměru s politikou územního rozvoje, s územně plánovacími dokumentacemi a cíli a úkoly územního plánování uplatňovány poznatky z oboru architektury, urbanismu, ekologie a územního plánování. **Navrhovaný záměr není v rozporu s cíli a úkoly územního plánování uvedenými v § 18 a § 19 stavebního zákona.**

5. Úřad územního plánování posoudil soulad navrhovaného záměru s ÚZEMNÍMI STUDIEMI

Územní studie zastavitelné plochy Z20, Adršpach

Evidovaná Územní studie zastavitelné plochy Z20 – stavby pro individuální rekreaci se územím, ve kterém se předmětný záměr nachází, nezabývá. Z tohoto důvodu úřad územního plánování soulad s tímto podkladem nezkoumal.

Územní studie krajiny Královéhradeckého kraje

Evidovaná Územní studie krajiny Královéhradeckého kraje se zabývá územím a jeho kulturními a přírodními hodnotami, ve kterém se předmětný záměr navrhuje. Záměr se nachází v území se zachovaným významem kulturních a přírodních dominant a vztahují se na něho zejména cílové kvality krajiny 11/1, 11/4 a 11/5. Orgán územního plánování posoudil záměr a konstatuje, že řešení má minimální vliv na kulturní hodnoty v území. Jeho provedení souvisí spíše s vlivem na přírodní hodnoty. To vyplývá z toho, že je navržen zcela v území nadregionální biocentra 46-Adršpašské skály a v území Ptačí oblasti NATURA 2000 (CZ0521014). Vzhledem k tomu, že záměr řeší převážně stavební úpravy existujícího silničního mostu na silnici č. III/30110 a umisťuje pouze související zařízení a části konstrukcí, které zabezpečují funkčnost silničního mostu, tak se nejedná o významnou změnu v území. Svými rozměry, výškou a polohou stavební záměr nemůže mít významný nebo významný negativní vliv na nedaleké pohledově uplatňované přírodní dominanty. Nevytváří nové civilizační hodnoty, pouze podporuje existenci stávajících, které vytváří rovněž důležitý veřejný zájem na ochraně veřejné infrastruktury a na dopravní prostupnosti krajinou, které ale nejsou v rozporu s požadavky a podmínkami veřejného zájmu na ochraně přírody a krajiny a z jejich vzájemného posouzení nevyplývá nesoulad. Záměr se nastavenému charakteru území nevymyká (viz posouzení souladu záměru s cíli a úkoly územního plánování) a vzhledem ke vzdálenosti k souvislému zastavěnému území věcně nesouvisí se zachováním mozaiky venkovských sídel a lidové architektury na Broumovskou. Záměr taky nepodporu je intenzivní hromadný turismus v území, protože záměr primárně řeší zachování dopravní dostupnosti území jako takového, takže nejenom pro návštěvníky území, ale i místní občany, zaměstnance místních podniků a pro tranzitní dopravu směrem do území SO ORP Trutnov. Záměr není tak významný, že by bránil úkolu pro územní plánování, který požaduje podporovat vznik podmínek, který rozptýlí turismus rovnoměrně do území, zejména mimo území národní přírodní rezervace, jakou je například Národní přírodní rezervace Adršpašsko-teplické skály, v blízkosti které se záměr nachází. Vzhledem k charakteru záměru a jeho malému rozsahu nelze jinak konstatovat než, že záměr věcně nesouvisí s nastavením podmínek pro odklon intenzivního hromadného turismu v území. Záměr tedy není v rozporu s touto územní studií.

Územní studie Specifické oblasti Broumovsko

Evidovaná Územní studie krajiny Královéhradeckého kraje se zabývá územím, ve kterém se předmětný záměr nachází. Úřad územního plánování neposoudil umístění záměru s navrženými opatřeními HA01, HA02, HA03b, HA04, HA05, HA06, HA07b, HA07d, HA08b, HA08c, HB01, HB02c, HB02d, HB02e, HB03c, HB03d, HB05, HB06, HB07 a HB10; protože s nimi navržený záměr přímo ani nepřímo nesouvisí. Rovněž nebrání jakémukoliv z doporučení pro územně plánovací činnost v Adršpachu, které souvisí s výše uvedenými opatřeními, ale nebrání i dalším doporučením. Nesouvisí a nebrání v pořízení Územní studie Lázně Metuje a není podmíněn pořízením této nové územní studie. Záměr nesouvisí ani s doporučením pro rozvoj řemeslné výroby, základní občanské vybavenosti nebo s diverzifikací zemědělské činnosti, která jsou navržena a doporučena v rozsahu nastavených opatření BA02, BA03a, BA03c a BB01c. Úřad

územního plánování tedy konstatuje, že předmětný záměr není v rozporu s touto územní studií, protože není v rozporu s žádným navrženým opatřením ani doporučením pro územní plánování.

Úřad územního plánování nezjistil rozpor navrhovaného stavebního záměru s využívanými územně plánovacími podklady (územními studiemi).

Závazné stanovisko orgánu územního plánování podle § 96b stavebního zákona, platí 2 roky ode dne vydání. Platnost závazného stanoviska nelze prodloužit, pokud se změnili podmínky v území.

O d ů v o d n ě n í:

Dne 20. 9. 2022 podal žadatel žádost o vydání koordinovaného závazného stanoviska k výše uvedenému záměru. MěÚ Broumov, který odpovídá za vydávání koordinovaného závazného stanoviska v souladu s § 4 odst. 7 stavebního zákona, žádost posoudil a shledal, že nemá předepsané náležitosti a třeba ji doplnit. Proto žadateli zaslal výzvu k odstranění vad žádosti dne 11. 10. 2022 pod č.j.: PDMUBR 34059/2022 a stanovil mu k tomu lhůtu do 31. 12. 2022. Žádost byla doplněna dne 19. 10. 2022, 7. 12. 2022, 15. 12. 2022, 10. 1. 2023 a 23. 1. 2023. Po dobu odstraňování vad žádosti lhůta pro vydání koordinovaného závazného stanoviska neběží. Ode dne odstranění vad žádosti tj. od 23. 1. 2023 počala běžet nová lhůta pro vydání koordinovaného závazného stanoviska.

Městský úřad Broumov, odbor stavebního úřadu a územního plánování, jako koordinátor pro Koordinované závazné stanovisko, na základě dílčích souhlasných závazných stanovisek vydaných dle jednotlivých úseků veřejné správy, v nichž chrání dotčené veřejné zájmy, tyto vyhodnotil a konstatuje, že z hlediska chráněných zájmů lze výše specifikovaný záměr realizovat za předpokladu splnění uvedených podmínek dotčených orgánů.

UPOZORNĚNÍ:

Toto koordinované závazné stanovisko dotčených orgánů státní správy je vydáno podle ustanovení § 4 odst. 6 stavebního zákona. Závazné stanovisko je úkon učiněný správním orgánem na základě zákona, který není samostatným rozhodnutím ve správním řízení a jehož obsah je závazný pro výrokovou část rozhodnutí správního orgánu (ustanovení § 149 odst. 1 správního řádu).

Toto koordinované závazné stanovisko nenahrazuje rozhodnutí ani opatření jiných orgánů státní správy a není rozhodnutí ve smyslu zákona č. 500/2004 Sb. správního řádu, ve znění pozdějších předpisů, a proto se nelze proti němu odvolat. Dle § 149 odst. 4 správního řádu lze obsah napadnout pouze v rámci odvolání podaného proti rozhodnutí ve věci samé. Nezákonné závazné stanovisko lze zrušit nebo změnit v přezkumném řízení, k němuž je příslušný správní orgán nadřízený správnímu orgánu, který závazné stanovisko vydal, tzn. Krajský úřad Královéhradeckého kraje. Zrušení nebo změna závazného stanoviska je, v případě, kdy rozhodnutí, které bylo závazným stanoviskem podmíněno, již nabylo právní moci, důvodem pro obnovu řízení.

Koordinované závazné stanovisko nepozbývá platnosti:

- a) bylo-li na základě žádosti podané v době jeho platnosti vydáno územní rozhodnutí, společné povolení nebo jiné obdobné rozhodnutí podle jiného zákona a toto rozhodnutí nabylo právní moci,

- b) byla-li na základě návrhu veřejnoprávní smlouvy nahrazující územní rozhodnutí nebo společné povolení podaného v době jeho platnosti uzavřena veřejnoprávní smlouva a tato veřejnoprávní smlouva nabyla účinnosti, nebo
- c) nabyl-li právních účinků územní souhlas nebo společný územní souhlas a souhlas s provedením ohlášeného stavebního záměru vydaný k oznámení stavebního záměru učiněného v době platnosti závazného stanoviska.

Předložená část projektové dokumentace pro vydání KZS k záměru "Most ev.č. 30110-9 Adršpach", kterou v 8/2022 pod číslem zakázky 21184 vypracovala obchodní společnost Projekční kancelář PRIS spol. s r.o., IČ: 46974806, Osová 20, 625 00 Brno; zodpovědný projektant Ing. Martin Řehulka, se sídlem Dolní 292/7, 664 41 Popůvky, který je Autorizovaný inženýr pro mosty a inženýrské konstrukce a pro statiku a dynamiku staveb, je součástí spisu. V případě jakékoliv změny (umístění) předložené dokumentace záměru, požadujeme věc předložit k novému posouzení.

"otisk úředního razítka"

Jiřina Kučerová
zástupce vedoucí odboru stavebního úřadu
a územního plánování
Městského úřadu Broumov

"dokument je podepsán elektronicky"

Obdrží:

- ÚDRŽBA SILNIC Královéhradeckého kraje a.s., IDDS: p8bghw3 (zástupce žadatele)

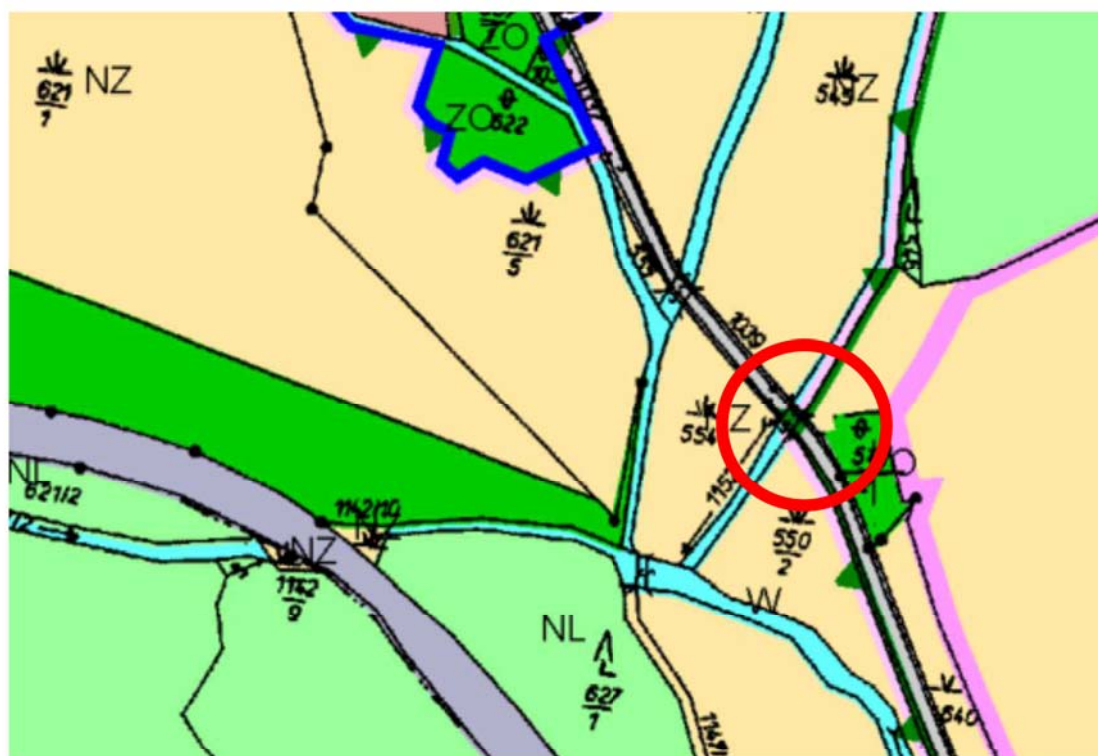
Na vědomí:

- **Městský úřad Broumov**, odbor ŽP a odbor stavebního úřadu a územního plánování
- **Městský úřad Teplice nad Metují**, odbor výstavby

Příloha:

Příloha č. 1 Výřez z hlavního výkresu z Úplného znění, Úplné znění po Změně č. 1, 2 a 4 Územního plánu Adršpach
Příloha č. 2 Ověřená část předložené projektové dokumentace

Příloha č. 1 Výřez z hlavního výkresu z Úplného znění, Úplné znění po Změně č. 1, 2 a 4 Územního plánu Adršpach



LEGENDA

- STÁTNÍ HRANICE (OP 50 m)
- HRANICE ŘEŠENÉHO ÚZEMÍ K 21. 8. 2013
- HRANICE KATASTRÁLNÍHO ÚZEMÍ K 21. 8. 2013
- HRANICE ZASTAVĚNÉHO ÚZEMÍ K 21. 8. 2013
- HRANICE ZASTAVITELNÝCH PLOCH
- HRANICE PLOCHY PŘESTAVBY
- ČÍSLO PLOCHY NAVRŽENÉ LOKALITY

ÚZEMNÍ SYSTÉM EKOLOGICKÉ STABILITY:

- ÚSES - REGIONÁLNÍ BIOCENTRUM - FUNKČNÍ
- ÚSES - REGIONÁLNÍ BIOKORIDOR - FUNKČNÍ
- ÚSES - LOKÁLNÍ BIOCENTRUM - FUNKČNÍ
- ÚSES - LOKÁLNÍ BIOKORIDOR - FUNKČNÍ
- ÚSES - LOKÁLNÍ BIOCENTRUM - NEFUNKČNÍ
- ÚSES - LOKÁLNÍ BIOKORIDOR - NEFUNKČNÍ
- ÚSES - LOKÁLNÍ BIOKORIDOR - FUNKČNÍ
- ÚSES - LOKÁLNÍ BIOKORIDOR - NEFUNKČNÍ

PLOCHY S ROZDÍLNÝM ZPŮSOBEM VYUŽITÍ:

- PLOCHY BYDLENÍ - ČISTÉ BYDLENÍ
- PLOCHY BYDLENÍ - V RODINNÝCH DOMECH MĚSTSKÉ A PŘÍMĚSTSKÉ
- PLOCHY BYDLENÍ - V BYTOVÝCH DOMECH
- PLOCHY SMÍŠENÉ OBYTNÉ - VENKOVSKÉ
- PLOCHY SMÍŠENÉ OBYTNÉ - CENTRÁLNÍ HISTORICKÁ ZÓNA MĚSTA
- PLOCHY OBČANSKÉHO VYBAVENÍ - VEŘEJNÁ INFRASTRUKTURA KOMERČNÍ ZAŘÍZENÍ
- PLOCHY OBČANSKÉHO VYBAVENÍ - PLOCHY SPORTU A SPORTOVNĚ REKREAČNÍCH AKTIVIT
- PLOCHY OBČANSKÉHO VYBAVENÍ - PLOCHY GOLFOVÉHO HRÁSTĚ
- PLOCHY VEŘEJNÝCH PROSTRANSTVÍ
- PLOCHY OBČANSKÉHO VYBAVENÍ - HRBITOV
- PLOCHY REKREACE - ZAHŘÁDKOVÉ OSADY
- PLOCHY VÝROBY A SKLADOVÁNÍ - LEHKÝ PRŮMYSL, ŘEMESLNÁ VÝROBA, SKLADOVÁNÍ
- PLOCHY VÝROBY A SKLADOVÁNÍ - ZEMĚDĚLSKÁ VÝROBA
- PLOCHY TECHNICKÉ INFRASTRUKTURY
- PLOCHY LESNÍ
- PLOCHY ZEMĚDĚLSKÉ - TRVALE ZATRAVNĚNÉ PLOCHY
- PLOCHY ZEMĚDĚLSKÉ - ORNÁ PŮDA
- PLOCHY VODNÍ A VODOHOSPODÁŘSKÉ
- PLOCHY TĚŽBY NEROSTŮ

DOPRAVNÍ INFRASTRUKTURA:

- ŽELEZNICE
- SILNICE 2. TŘÍDY
- SILNICE 3. TŘÍDY
- MÍSTNÍ A ÚČELOVÉ KOMUNIKACE/ KORIDOR NAVRHOVANÉ MÍSTNÍ NEBO ÚČELOVÉ KOMUNIKACE
- PARKOVISTE
- TRASY CYKLISTICKÉ DOPRAVY

VEŘEJNÉ PROSPĚŠNÉ STAVBY A OPATŘENÍ PROTIPOVOĐOVÉ OCHRANY ÚZEMÍ S MOŽNOSTÍ VYVLASTNĚNÍ

- NAVH LNI POVRCHOVÉHO ODVOĐENÍ
- KORIDOR PRO ÚPRAVU VODNÍHO TOKU
- PROTIPOVOĐOVÁ OCHRANA ÚZEMÍ PP01
- PROTIPOVOĐOVÁ OCHRANA ÚZEMÍ PP01
- PROTIPOVOĐOVÁ OCHRANA ÚZEMÍ PP02 - A1, A2
- PROTIPOVOĐOVÁ OCHRANA ÚZEMÍ PP02 - B1, B2, B3
- PROTIPOVOĐOVÁ OCHRANA ÚZEMÍ PP02 - C
- PROTIPOVOĐOVÁ OCHRANA ÚZEMÍ PP02 - D1, D2
- PROTIPOVOĐOVÁ OCHRANA ÚZEMÍ PP02 - E1, E2
- PROTIPOVOĐOVÁ OCHRANA ÚZEMÍ PP02 - F
- PROTIPOVOĐOVÁ OCHRANA ÚZEMÍ PP02 - G
- PROTIPOVOĐOVÁ OCHRANA ÚZEMÍ PP02 - H1, H2
- PROTIPOVOĐOVÁ OCHRANA ÚZEMÍ PP02 - T
- PROTIPOVOĐOVÉ OPATŘENÍ PP02 - P1, P1b, P2a, P2b
- PROTIPOVOĐOVÁ OCHRANA ÚZEMÍ PP03

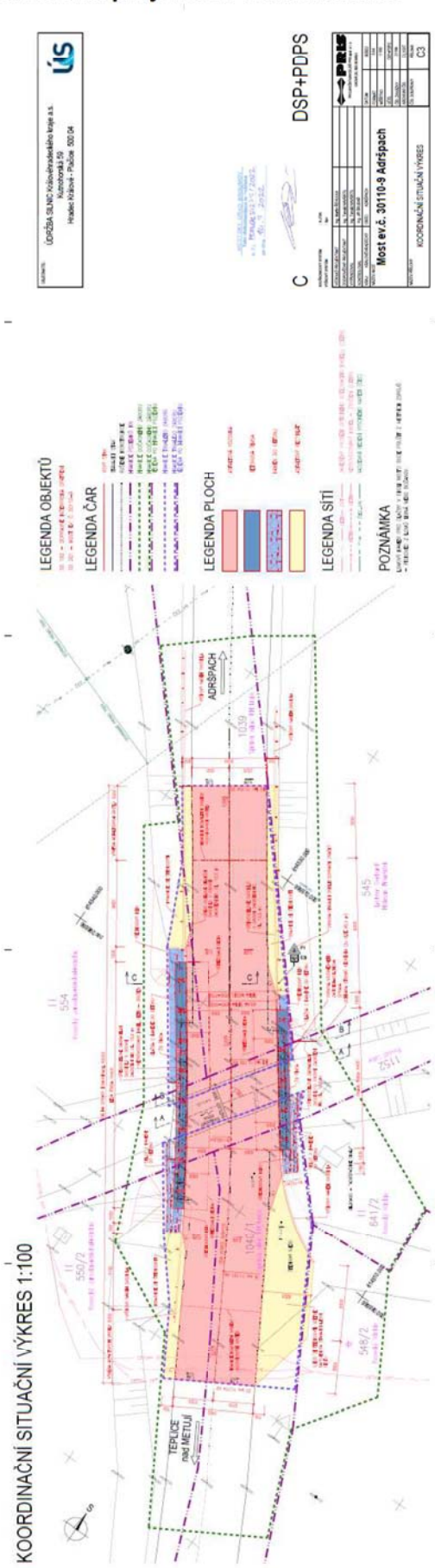
PLOCHY ASANACE

- ASANACE A1a1, A2, A3, A4, A5, A6

VEŘEJNÉ PROSPĚŠNÉ STAVBY DOPRAVNÍ A TECHNICKÉ INFRASTRUKTURY S MOŽNOSTÍ VYVLASTNĚNÍ

- PŘELOŽKA SILNICE 8002
- PROPOJENÍ PRŮMYSLOVÉ ZÓNY SE SILNICÍ 8003
- PROPOJENÍ PRŮMYSLOVÉ ZÓNY SE SILNICÍ 8003/28
- KOMUNIKACE MEZI BENEŠOVEM A ROŽMITÁLEM
- MÍSTNÍ KOMUNIKACE PRO CYKLOTURISTICKÝ PROVOZ
- MÍSTNÍ KOMUNIKACE PŘES PRŮMYSLVOU ZÓNU
- PARKOVISTE
- KOMUNIKACE PRO CYKLOTURISTICKÝ PROVOZ BROUMOV - OTOVICE
- VEŘEJNÉ KANALIZAČNÍ SÍTĚ
- KANALIZAČNÍHO NÁPOJENÍ JANOVIČEK NA KANALIZAČNÍ SÍTĚ BENEŠOVA
- VEŘEJNÝ VODOVOD

Příloha č. 2 Ověřená část předložené projektové dokumentace



Krajská hygienická stanice Královéhradeckého kraje

se sídlem v Hradci Králové

Sp. zn.: S-KHSHK 28847/2022/2
Č. j.: KHSHK 28901/2022/HOK.NA/Ha
Vyřizuje: Mgr. Lenka Hartmanová
Tel.: 491 407 818
E-mail: lenka.hartmanova@khshk.cz

Projekční kancelář PRIS spol. s r.o.
Osová 717/20
625 00 Brno
IDDS: 64uu6mg

V Náchodě dne 9. září 2022

Závazné stanovisko k dokumentaci pro umístění stavby a k projektové dokumentaci „Most ev.č. 30110-9 Adršpach“

Krajská hygienická stanice Královéhradeckého kraje se sídlem v Hradci Králové (dále jen „KHS“), jako příslušný dotčený správní úřad podle § 82 odst. 1 a 2 písm. i) ve spojení s § 77 odst. 1 zákona č. 258/2000 Sb., o ochraně veřejného zdraví a o změně některých souvisejících zákonů, ve znění pozdějších předpisů (dále jen „zákon o ochraně veřejného zdraví“), a § 4 odst. 2 písm. a) zákona č. 183/2006 Sb., o územním plánování a stavebním řádu, ve znění pozdějších předpisů, posoudila v souladu s § 30 a násl. zákona o ochraně veřejného zdraví žádost stavebníka, Královéhradecký kraj, sídlem Pivovarské náměstí 1245, 500 03 Hradec Králové, IČO 708 89 546, zastoupeného spol. Projekční kancelář PRIS spol. s r.o., sídlem Osová 717/20, 625 00 Brno, IČO 469 74 806, o vydání závazného stanoviska k dokumentaci pro umístění stavby a k projektové dokumentaci.

Po zhodnocení souladu předložené dokumentace pro umístění stavby a projektové dokumentace s požadavky předpisů v oblasti ochrany veřejného zdraví vydává KHS ve smyslu § 149 odst. 1 zákona č. 500/2004 Sb., správní řád, ve znění pozdějších předpisů, toto závazné stanovisko:

S dokumentací pro umístění stavby a s projektovou dokumentací stavby „Most ev.č. 30110-9 Adršpach“

se souhlasí.

Odůvodnění

Dne 8. září 2022 obdržela KHS žádost stavebníka, Královéhradecký kraj, sídlem Pivovarské náměstí 1245, 500 03 Hradec Králové, IČO 708 89 546, zastoupeného spol. Projekční kancelář PRIS spol. s r.o., sídlem Osová 717/20, 625 00 Brno, IČO 469 74 806, o vydání závazného stanoviska k dokumentaci pro umístění stavby a k projektové dokumentaci „Most ev.č. 30110-9 Adršpach“.

Byla předložena projektová dokumentace, kterou vypracovala spol. Projekční kancelář PRIS spol. s r.o., Osová 20, 625 00 Brno, IČO 469 74 806, hlavní inženýr projektu Ing. Martin Řehulka (ČKAIT 1003412), datum 8/2022, číslo zakázky 21184.

Předmětem projektové dokumentace je návrh opravy stávajícího mostu ev. č. 30110-9 umístěného v extravilánu na silnici III/30110 mezi Adršpachem a Teplicemi nad Metují v místě křížení se Zdoňovským potokem, na p.č. 550/2, 554, 1039, 1040/1, 1152, k.ú. Dolní Adršpach. Stávající most tvoří kamenná přesýpaná klenba s čelními zdi - částečně kamennými, částečně betonovými. Klenba bude sanována, čelní zdi budou částečně odbourány a budou provedeny nové přítěžovací desky a kompletně nový mostní svršek včetně příslušenství. Trasa komunikace ani její výškové vedení nebude měněno.

Předmětný most ve staničení 11,733 bude mít po opravě délku 12,9 m a bude po obou stranách vybaven ocelovým zábradelním svodidlem se svislou výplní. Návrh mostního objektu nepředpokládá přeložky sítí.

Součástí navržené stavby není instalace technického nebo technologického zařízení. S ohledem na charakter stavby se po jejím dokončení nepředpokládá nárůst hluku vlivem provozu ani související dopravy.

Upozorňujeme na nutnost dodržování hygienického limitu ekvivalentní hladiny akustického tlaku A pro hluk ze stavební činnosti v chráněných venkovních prostorech staveb a v chráněném venkovním prostoru dle požadavků § 12 odst. 9 části B přílohy č. 3 nařízení vlády č. 272/2011 Sb., o ochraně zdraví před nepříznivými účinky hluku a vibrací, ve znění pozdějších předpisů (dále jen „nařízení vlády č. 272/2011 Sb.“).

Upozorňujeme, že provozem stavby musí být dodržovány hygienické limity hluku v chráněných prostorech dle § 30 zákona o ochraně veřejného zdraví ve spojení s § 11 a § 12 nařízení vlády č. 272/2011 Sb.

Předložená projektová dokumentace je z hlediska ochrany před hlukem zpracována v souladu s požadavky zákona o ochraně veřejného zdraví a nařízení vlády č. 272/2011 Sb. Na základě zde uvedených skutečností dospěl orgán ochrany veřejného zdraví k závěru, že jsou splněny podmínky na ochranu před hlukem v chráněných venkovních prostorech staveb v denní a noční době.

Mgr. Lenka Hartmanová
vedoucí oddělení hygieny obecné a komunální
územní pracoviště Náchod



Digitálně podepsal:
Bc. Jaroslav Zárský
POLICIE ČESKÉ REPUBLIKY

Pomáhat a chránit

KRAJSKÉ ŘEDITELSTVÍ POLICIE
KRÁLOVÉHRADECKÉHO KRAJE
Územní odbor Náchod
Dopravní inspektorát



Č. j.: KRP-105311-2/ČJ-2022-050506

Náchod 31. října 2022

Počet listů: 2

Přílohy: 1/12

ÚDRŽBA SILNIC Královéhradeckého kraje
IČO 27502988
Kutnohorská 59
500 04 Hradec Králové

Stanovisko k projektové dokumentaci stavby, pro účely stavebního úřadu k vydání stavebního povolení k provedení stavby

Stavba: **„Most ev. č. 30110-9 Adršpach“**, k. ú. Dolní Adršpach.

Stavební objekty: SO 182 - Dopravně-inženýrská opatření
SO 201 - MOST EV.Č. 30110-9

Policie České republiky, územní odbor Náchod, Dopravní inspektorát Náchod, jako orgán státní správy ve věcech bezpečnosti a plynulosti provozu na pozemních komunikacích ve smyslu ustanovení § 1 zákona č. 12/1997 Sb., o bezpečnosti a plynulosti silničního provozu, ve znění pozdějších předpisů, s odkazem na ustanovení § 2 zákona č. 273/2008 Sb., o Policii České republiky a odkazem na ustanovení § 124 odst. 11 písm. e) zákona č. 361/2000 Sb., o provozu na pozemních komunikacích a o změnách některých zákonů, ve znění pozdějších předpisů, vydává s odkazem na ustanovení § 16 odst. 2 písm. b) zákona č. 13/1997 Sb., o pozemních komunikacích, ve znění pozdějších předpisů, na podkladě Vaší žádosti, kterou obdržel dne 03. 10. 2022, toto stanovisko pro účely stavebního úřadu k vydání stavebního povolení k provedení stavby **„Most ev. č. 30110-9 Adršpach“**.

Předmětem projektové dokumentace stavby je rekonstrukce stávajícího mostu ev. č. 30110-9 v extravilánu obce Adršpach, mezi obcemi Teplice nad Metují a Adršpach, přenášející silnici III/301 10 přes vodoteč „Zdoňovský potok“ cca ve staničení km 11,733, a který má být na podkladě hlavní mostní prohlídky z r. 2019 do 10-ti let rekonstruován.

SO 201 – MOST EV.Č. 30110-9 – bude provedena kompletní rekonstrukce mostního svršku včetně příslušenství. Nosná konstrukce mostu a část čelních zdí zůstane ponechána a včetně klenby bude provedena sanace. Horní části čelních zdí budou nově zřízeny z železobetonu. Do původního vzhledu se vzhledem k tomu, že most se nachází v chráněné krajinné oblasti, nebude zasahováno, přičemž nové části čelních zdí a říms budou opatřeny spárami imitujícími kvádrové zdivo, opatřené nátěrem odstínu přírodního pískovce. Délka komunikace na mostě bude rekonstruována v minimálním možném rozsahu, je navržena kategorie S 6,0 s proměnnou volnou šířkou 6,05 – 6,29 m, přičemž bude plynule navazovat na stávající stav. Trasa komunikace a výškové vedení se nemění. Mostní objekt je bez chodníků. Most bude po obou stranách vybaven dřevoocelovým zábradelním svodidlem. Vpravo před mostem dojde k mírnému posunu stávajícího připojení (nezpevněného sjezdu) lesní cesty na silnici III/301 10, aby byly zajištěny vhodné rozhledové poměry tohoto připojení.

SO 182 – Dopravně inženýrská opatření - rekonstrukce propustku si vyžádá úplnou uzavírku silnice III/301 10 pro nákladní dopravu nad 3,5 t, proto v rámci projektové dokumentace je předběžně navržena obousměrná objízdná trasa po silnicích II. a III. tříd, ve vlastnictví Královéhradeckého kraje, využívaná i v minulosti (z Teplic nad Metují po silnicích III/301 10 na Dědov a Českou Metují -> II/301 směr Jívka (Dolní a Horní Vernéřovice) -> III/301 16 směr Adršpach => a opačně. Na uzavírku silnice III/301 10 a objízdnou trasu pro vozidla nad 3,5 t budou řidiči upozorněni SDZ

POLICIE ČESKÉ REPUBLIKY
KRAJSKÉ ŘEDITELSTVÍ POLICIE
KRÁLOVÉHRADECKÉHO KRAJE
ÚZEMNÍ ODBOR
DOPRAVNÍ INSPEKTORÁT
547 45 NÁCHOD

Jaroslav Zárský
284081

Druhá strana stanoviska vedeného pod č. j.: KRPK-105311-2/ČJ-2022-050506

s vyznačením objízdne trasy ve městech Teplice nad Metují, Police nad Metují a v obci Chvaleč. Osobní doprava a veřejná autobusová doprava bude moci místem rekonstrukce projíždět kyvadlově po polovinách, podle etap rekonstrukce. V I. etapě bude před mostem a za mostem provedeno rozšíření komunikace zpevněním krajnice a překrytím příkopů betonovými panely a doprava tak částečně svedena na provizorní komunikaci. V místě rekonstrukce mostu bude provoz řízen kyvadlově světelnou signalizací tříbarevné soustavy.

Dopravní inspektorát Náchod, jako dotčený orgán státní správy z hlediska bezpečnosti a plynulosti silničního provozu vydávající stanoviska ve věcech výstavby nebo rekonstrukcí komunikací, po prostudování předložené projektové dokumentace, **souhlasí** s vydáním povolení k realizaci stavební akce „Most ev. č. 30110-9 Adršpach“, v extravilánu obce Adršpach, bude-li stavba provedena dle dopravním inspektorátem schválených příloh a předběžně souhlasí i s navrženým a dopravním inspektorátem upraveným (přílohy 5, 6, 7) DIO přechodné úpravy provozu na pozemních komunikacích po dobu realizace prací, ovšem pouze pro účely vedení stavebního povolení, tzn., že toto stanovisko nelze užít k vlastní realizaci stavby, jelikož v současnosti není známa přesná doba realizace prací, a DIO tak nezohledňuje aktuální dopravní situaci v době realizace prací.

V rámci samotné realizace stavby, si proto sám zhotovitel zažádá, příslušný silniční správní úřad (respektive příslušné silniční správní úřady), o stanovení přechodné úpravy provozu na pozemních komunikacích a o zvláštní užívání pozemní komunikace, k nimž Policie ČR, jako dotčený orgán státní správy z hlediska bezpečnosti a plynulosti silničního provozu, vydá svá stanoviska. Trvalé dopravní značení, které bude v rozporu s přechodným dopravním značením, bude přelepeno reflexní oranžovou páskou po dobu provádění prací.

Dopravní inspektorát upozorňuje, že částečné převedení dopravy na provizorní komunikaci položením panelů a zpevnění krajnice dosypáním štěrkodrti, musí být provedeno tak, aby nebyla žádným způsobem narušena bezpečnost a plynulost silničního provozu. Na objízdne trase budou v úzkých místech (zejména ve směrových obloucích) zpevněny krajnice pro zajištění bezpečného vyhýbaní vozidel nad 3,5 t.

Investor/stavebník: Královéhradecký kraj, IČO 70889546, Pivovarské náměstí 1245/2, 500 03
Hradec Králové 3.

POLICIE ČESKÉ REPUBLIKY
KRAJSKÉ ŘEDITELSTVÍ POLICIE
KRÁLOVÉHRADECKÉHO KRAJE
OZEMNÍ ODBOR
DOPRAVNÍ INSPEKTORÁT
547 45 NÁCHOD

por. Mgr. Jaroslav Žďárský
komisař

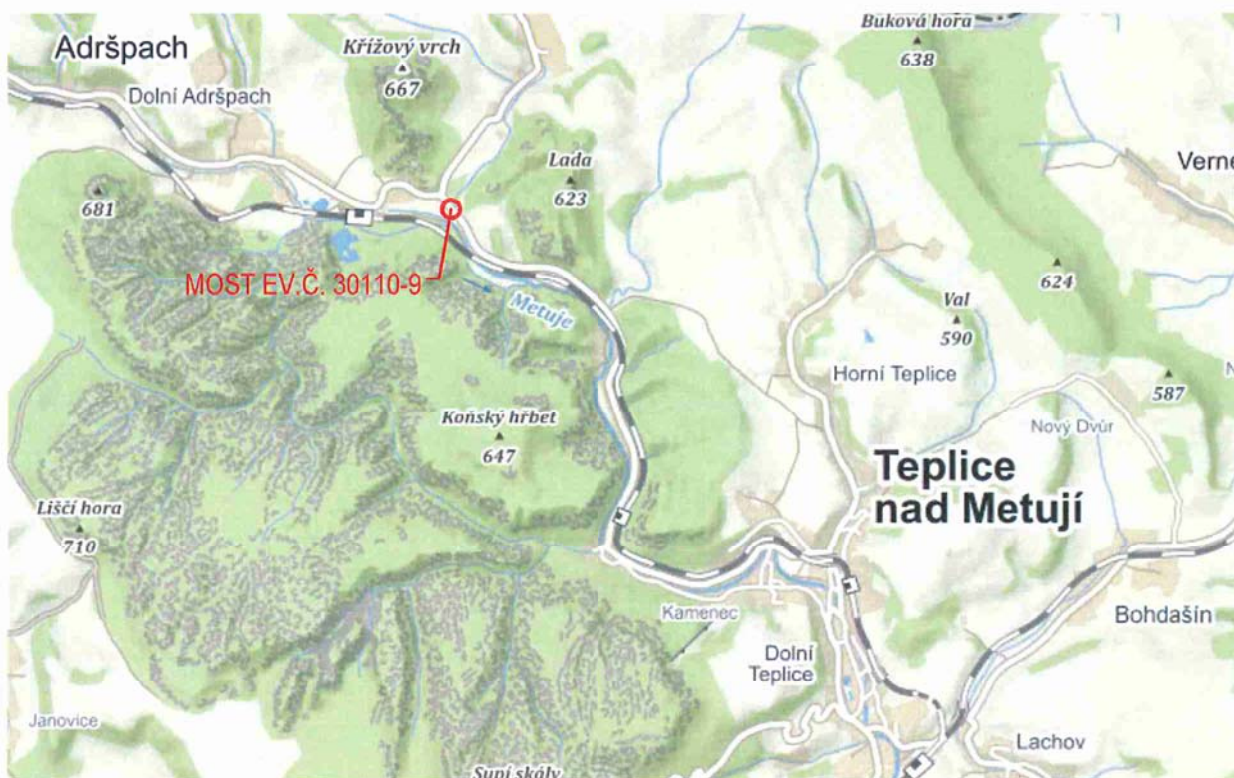
Tel.: +420974534581

Datová schránka: urnasi6d

E-mail: jaroslav.zdarsky@pcr.cz

OBJEDNATEL:

ÚDRŽBA SILNIC Královéhradeckého kraje a.s.
Kutnohorská 59
Hradec Králové - Plačice 500 04



C

J. Koryb. 105311-2/18-2022-05006

POLICIE ČESKÉ REPUBLIKY
KRAJSKÉ ŘEDITELSTVÍ POLICIE
KRÁLOVÉHRADECKÉHO KRAJE
ÚZEMNÍ ODBOR
DOPRAVNÍ INSPEKTORÁT
547 45 NÁCHOD

Jaroslav ZEMANSKÝ
2020081

DSP+PDPS

SOUŘADNICOVÝ SYSTÉM
VÝŠKOVÝ SYSTÉM

: S-JTSK
: Bpv

VEDOUcí PROJEKTANT	Ing. Martin ŘEHULKA
ZODPOVĚDNÝ PROJEKTANT	Ing. Tomáš NAVRÁTIL
VYPRACOVAL	Ing. Tomáš NAVRÁTIL
KONTROLOVAL	Ing. Jiří ŠRUBAŘ



PROJEKČNÍ KANCELÁŘ PRIS spol. s r. o.
OSOVA 20, 625 00 BRNO

KRAJ: KRÁLOVÉHRADECKÝ	OBEC: ADRŠPACH
-----------------------	----------------

NÁZEV AKCE

Most ev.č. 30110-9 Adršpach

NÁZEV PŘÍLOHY

SITUČNÍ VÝKRES ŠIRŠÍCH VZTAHŮ

DATUM	8/2022
FORMÁT	A4
MĚŘÍTKO	1:50 000
ÚČEL	DSP+PDPS
ČÍS. ZAKÁZKY	21184
ARCHIVNÍ ČÍS.	C1_SVSV
ČÍS. SOUPRAVY	PŘÍLOHA
	C1

LEGENDA OBJEKTŮ

SO 152 - DOPRAVNÉ NÁZEVNÍKOVÉ OPATŘENÍ
SO 201 - MOST EV. Č. 30110-9

LEGENDA ČAR

NOTY SZKI

STAWIĄCI STAW

RUSZENIE KONSTRUKCJE

HRANICE PŁYTYMIŃ KIN

HRANICE DOŚCIGNIENIA ZAGRODU

HRANICE DOŚCIGNIENIA ZAGRODU

WIEDECI PO HRANICE PŁYTYMIŃ

HRANICE TRAFLEGO ZAGRODU

HRANICE TRAFLEGO ZAGRODU

WIEDECI PO HRANICE PŁYTYMIŃ

LEGENDA PLOCH

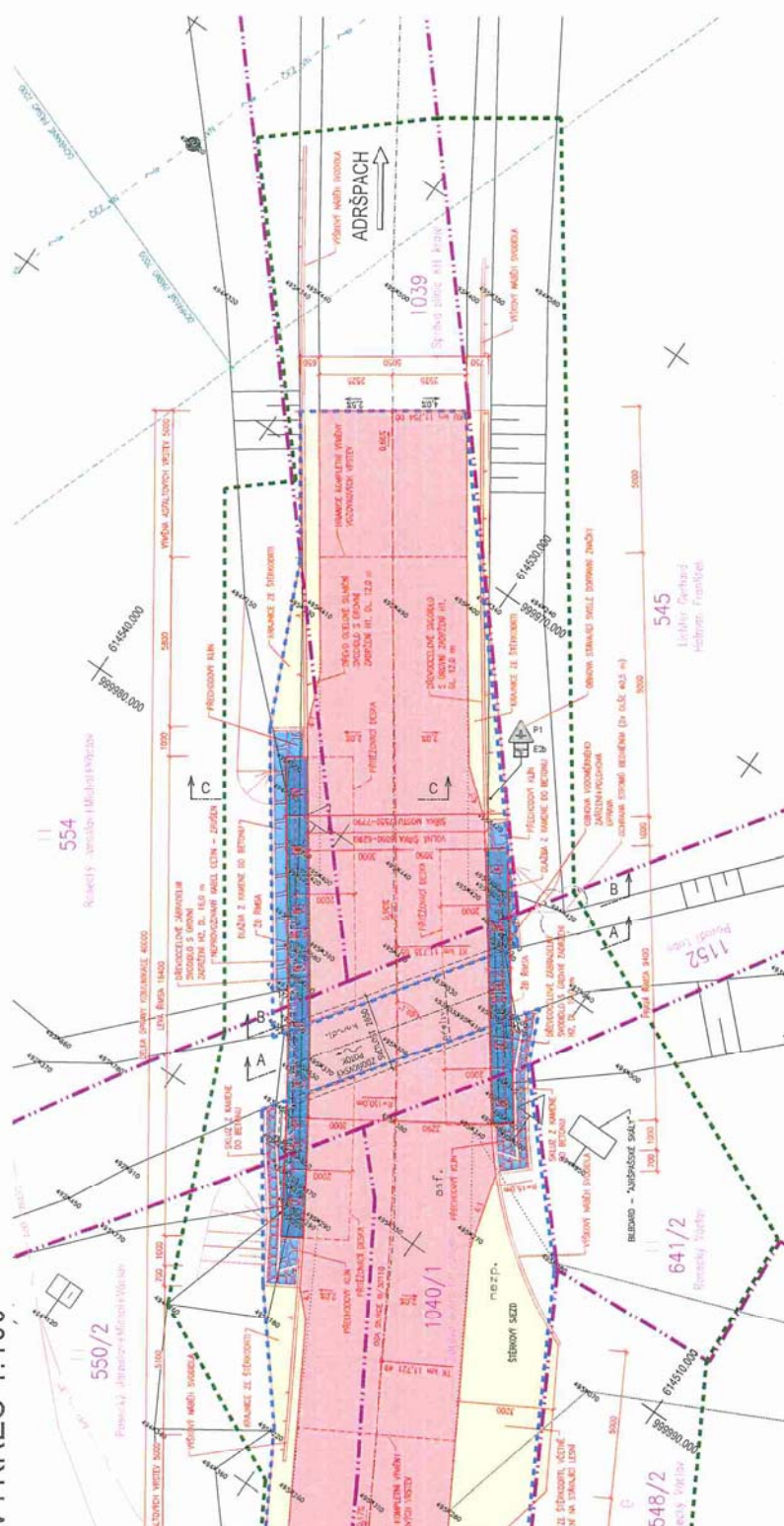
	ASTARIDA VOTUNA
	BEDUNDA BUNGA
	KAMEN DO BETUNU
	ASTARIDU RECHUNAT

LEGENDA SÍTÍ

Zašležen pričin (priloga) (Kategorija) (Kod) (Kod)
Navedite vrsto (Kod) - (Priloga) (Kod)
Navedite vrsto (Kod)

POZNÁMKA

OMOVÝ KÁMEN PRO DLAŽBY V OKOLÍ MOSTU BUDE POUŽIT Z MÍSTNÍCH ZDROJŮ.
PÍSKOVEC Z LOMŮ LIBNÁ NEB) BOŽANOV.



WÝKRES 1:100

Pol. 4224-MS3114-18-1002-00000
POLICIE ČESKÉ REPUBLIKY
KRAJSKÉ ŘEDITELSTVÍ POLICIE

POLICIE ČESKÉ REPUBLIKY
KRAJSKÉ ŘEDITELSTVÍ POLICIE
KRAJOVÉHOŘADECKÉHO KRAJE
ÚZEMNÍ ODBOR
DOPRAVNÍ INSPEKTORÁT
547 45 NÁCHOD

~~SECRET~~

[illegible]

Rosecký Jaroslav+Michal+Václav

Rosecký Jaroslav+Michal+Václav

Rosecký Václav

Rosecký Václav

Lichter Gerhard
Holman František

1152
Powder Lake

1152
Powder Lake

LEGENDA OBJEKTŮ

S0 182 – DOPRAVNĚ INŽENÝRSKÁ OPATŘENÍ
S0 201 – MOST EV. Č. 30110-9

LEGENDA ČAR

- NOVÝ STAV
- STÁVAJÍCÍ STAV
- RUŠENÉ KONSTRUKCE
- HRANICE POZEMKŮ KN
- HRANICE DOČASNÉHO ZÁBORU
- HRANICE DOČASNÉHO ZÁBORU VEDENÁ PO HRANICI POZEMKU
- HRANICE TRVALÉHO ZÁBORU
- HRANICE TRVALÉHO ZÁBORU VEDENÁ PO HRANICI POZEMKU

LEGENDA PLOCH

- ASFALTOVÁ VOZOVKA
- BETONOVÁ ŘÍMSA
- KÁMEN DO BETONU
- ASFALTOVÝ RECYKLÁT

LEGENDA SÍTÍ

- ZAMĚŘENÝ PRŮBĚH OPTICKÉHO SDĚLOVACÍHO KABELU (CETIN)
- NEPROVOZOVANÝ KABEL – ZRUŠENÍ (CETIN)
- NADZEMNÍ VEDENÍ VYSOKÉHO NAPĚTÍ (ČEZ)

POZNÁMKA

LOMOVÝ KÁMEN PRO DLAŽBY V OKOLÍ MOSTU BUDE POUŽIT Z MÍSTNÍCH ZDROJŮ
– PÍSKOVEC Z LOMŮ LIBNÁ NEBO BOŽANOV.

C

SOUŘADNICOVÝ SYSTÉM : S-JTSK
VÝŠKOVÝ SYSTÉM : Bp


VEDOUČÍ PROJEKTANT	Ing. Martin ŘEHULKA
ZODPOVĚDNÝ PROJEKTANT	Ing. Tomáš NAVRÁTIL
VYPRACOVAL	Ing. Tomáš NAVRÁTIL
KONTROLOVAL	Ing. Jiří ŠRUBAŘ
KRAJ: KRALOVÉHRADECKÝ	OBEC: ADRŠPACH

Most ev.č. 30110-9 Adršpach

NÁZEV PŘÍLOHY

KOORDINAČNÍ SÍŤ I AČNÍ VÝKRES

50



(25) of



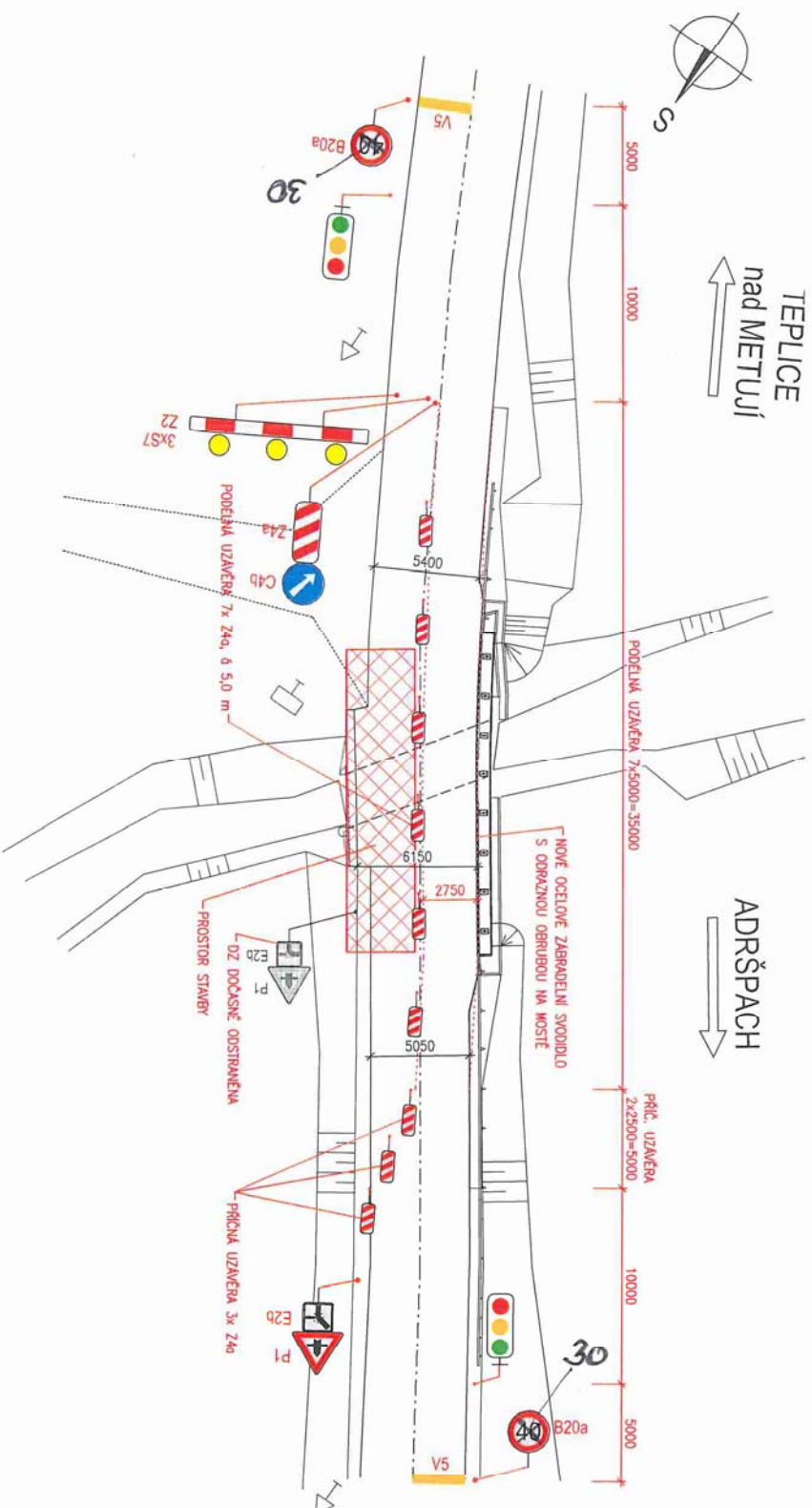
IS12a

6.



POLICE ČESKÉ REPUBLIKY
KRAJSKÉ ŘEDITELSTVÍ POLICIE
KRÁLOVÉHRADSKÉHO KRAJE
ÚZEMNÍ ODOBOR
DOPLAŇNÍ INSPEKTORÁT
547 45 NÁCHOZ
Jaroslav
29.10.2005

SITUACE STAVBY - ETAPA 2 1:250



LEGENDA



POZNÁMKA

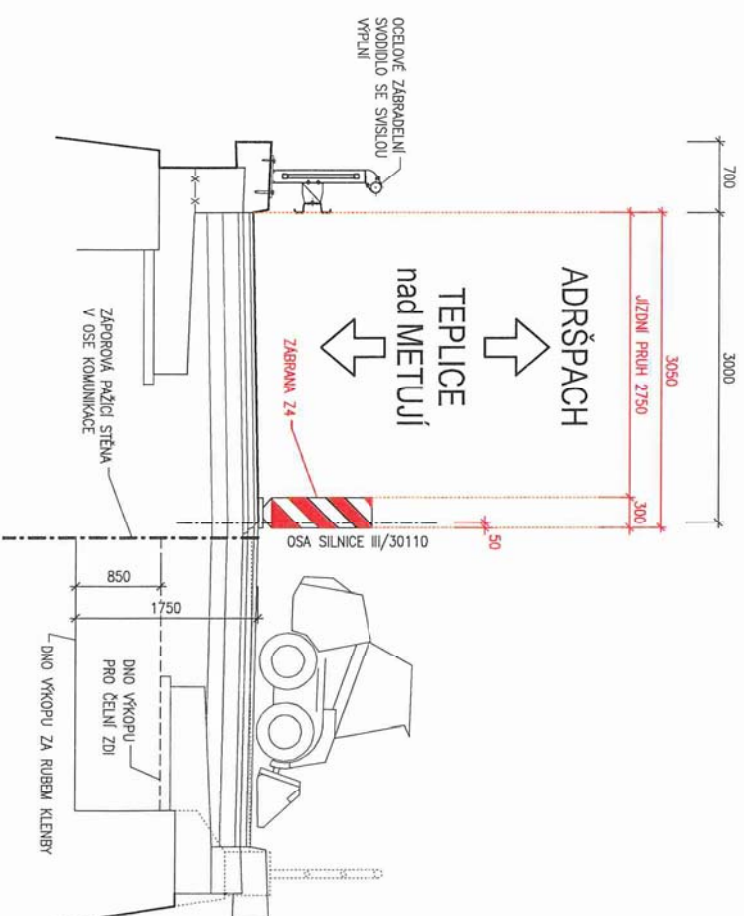
SITUACE VYKRESLENA PRO REALIZACI OPRAVY MOSTU. PRO POKLADKU VOZOVKOVÝCH VRSTEV BUDE DELKA PODELNÉ UZÁVĚRY KRÁTKODOBĚ PRODLOUŽENA CCA NA 50 m. TOTO SE PROVEDE ZVĚTŠENÍM VZDALENOSTI SMĚROVACÍCH DESEK. ZÁROVEŇ BUDE UPRAVENA I POLOHA SEMAFOROVÉ SOUPRAVY.

opisatel - posuzovatel - ověřovatel

POLICIE ČESKÉ REPUBLIKY
KRAJSKÉ ŘEDITELSTVÍ POLICIE
KRAJOVÉHO ŘÁDECKÉHO KRAJE
ÚZEMNÍ ODBOR
DOPRAVNÍ INSPEKTORÁT
547 45 NÁCHOD
JANOS (signature)

9.

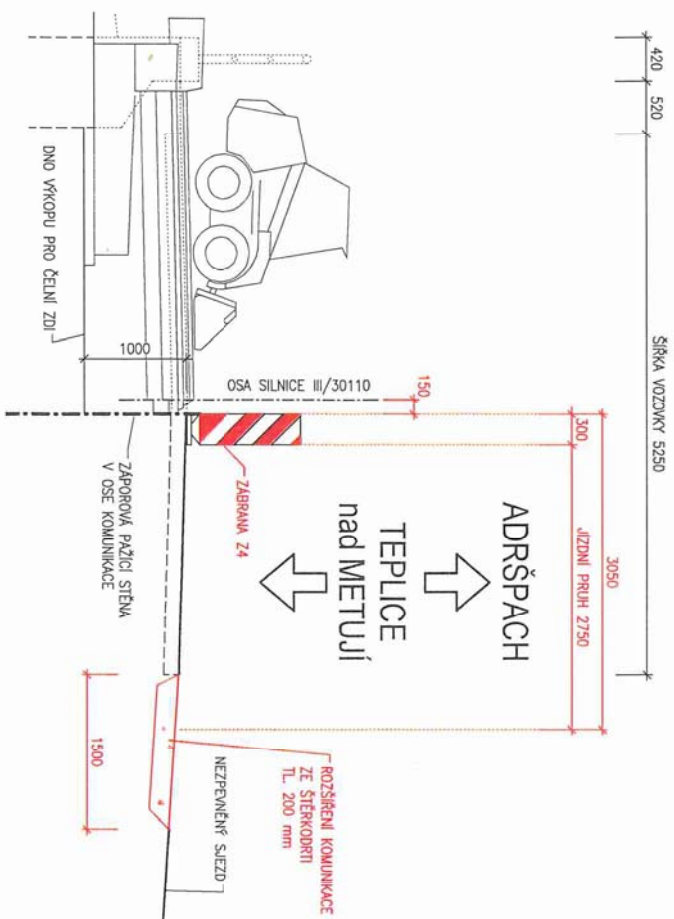
NA MOSTĚ ETAPA II.



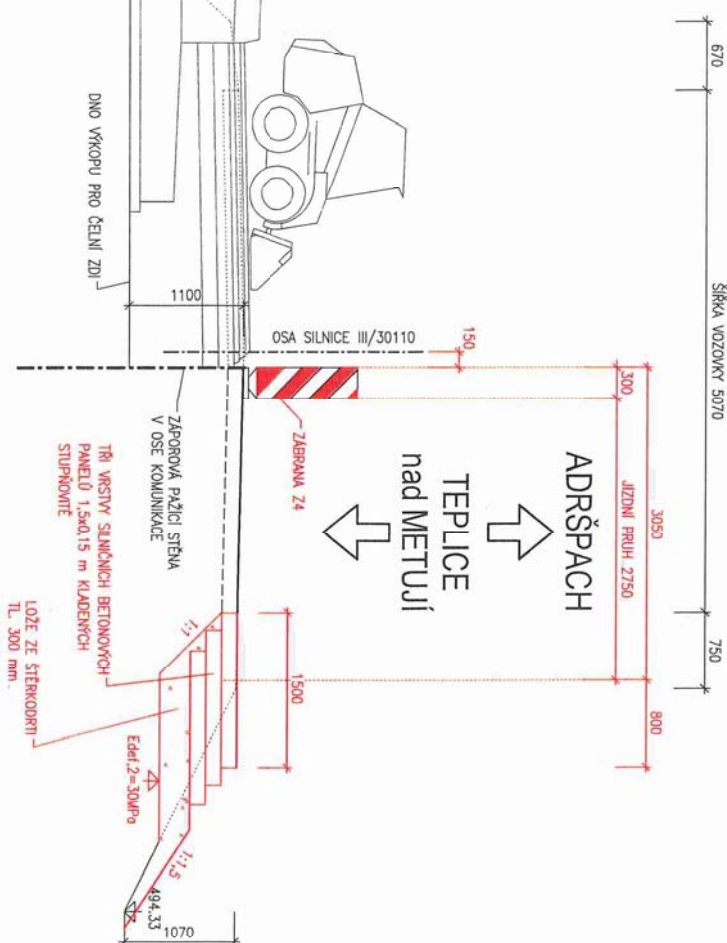
OKREHO KRAJE
PÁT
Jaroslav

PŘÍČNÉ ŘEZY 1:50

ETAPA I. PŘED MOSTEM



ETAPA I. ZA MOSTEM



POJICÍ ČESKÉ REPUBLIKY
KRAJSKÉ ŘEDITELSTVÍ POLICIE
KRAJ O VĚTŘADCEKHO KRAJE
ÚZEMNÍ ODBOR
ZAGRAVNÍ INSPEKTORÁT
547 45 NÁCHOV

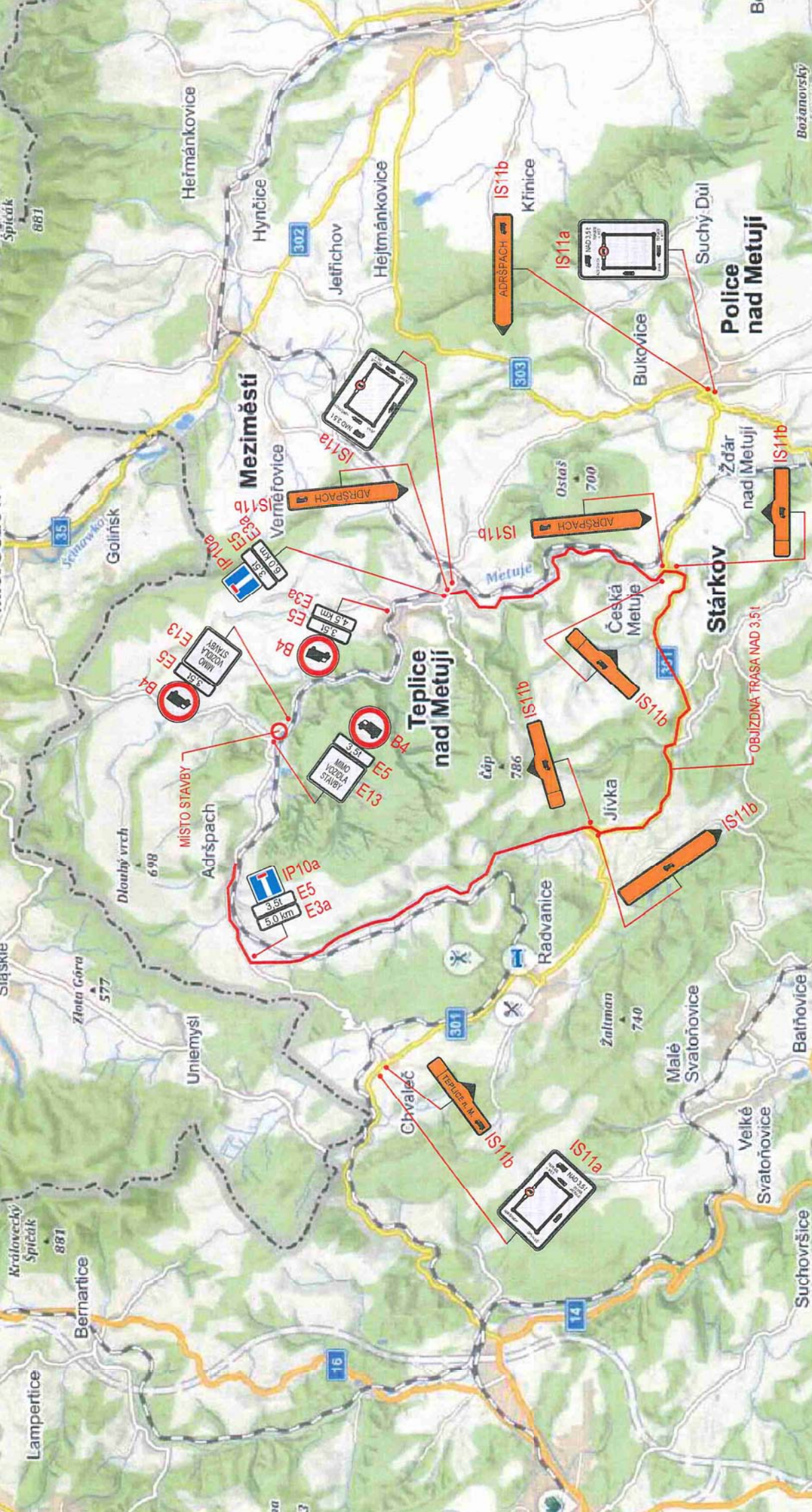
JAROSLAV
JANČIČEK

Čj: 624-1003M-4/08-00000-00000

17.



Jaroslav J. J. J.



2024-1053M-2/5-2022-00006

POLICIE ČESKÉ REPUBLIKY
KRAJSKÉ ŘEDITELSTVÍ POLICIE
KRAJOVÉHO ŘÁDECKÉHO KRAJE
ÚZEMNÍ ODBOR
DOPRAVNÍ INSPEKTORÁT

PROVIZORNÍ DOPRAVNÍ ZNAČENÍ

A

11b



Obec ADRŠPACH

549 52 Horní Adršpach 128

ÚDRŽBA SILNIC
k rukám paní Strakové
Kutnohorská 59
500 03 Hradec Králové

Adršpach dne 5.10.2022

Věc: Žádost o souhlas s předloženým stavebním záměrem
vaše značka : D/S – 2440/2022-Str.

Na základě vaší žádosti ze dne 29.9.2022 pro vydání stavebního povolení pro stavbu :
Most ev.č. 30110-9 Adršpach, katastr. území Dolní Adršpach sděluji :

Obec Adršpach souhlasí s opravou mostu ev.č. 30110-9 Adršpach, který vede přes vodní tok – Zdoňovský potok dle předložené projektové dokumentace. Na závěr stavby bude stanoviště využité pro opravu mostu vráceno do původního stavu.

S pozdravem

Hana Balínová
místostarostka





NÁRODNÍ
PAMÁTKOVÝ
ÚSTAV

ÚZEMNÍ ODBORNÉ
PRACOVÍŠTĚ
V JOSEFOVĚ

- 24 -

Elektronický podpis - 16.12.2022
Certifikát autora podpisu:
Jméno: Ing. Blanka Adámková
IČO: NTRCZ-75032333
Vydal: PostSignum Qualified CA 4
Platnost do: 29.08.2024

Váš dopis čj. / ze dne: D/S-2484/2022-Str/6.10.2022
Naše čj.: NPÚ-362/103976/2022
Vyřizuje: Mgr. Tluchoř
Spisový znak: 823

Josefov: 15.12.2022

Údržba silnic Královéhradeckého
kraje, a.s.
Ing. Irena Vanečková
Kutnohorská 59
500 04 Hradec Králové
ID DS: p8bghw3

Adršpach, most ev. č. 30110-9, okres Náchod, pozemek parc. č. 545, 548/2, 550/2, 554, 1039, 641/2, 1040/1 a 1152, k. ú. Dolní Adršpach

Vyjádření odborné organizace státní památkové péče vydané v souladu s ustanovením § 32 odst. 2 písm. f) zákona č.20/1987 Sb., o státní památkové péči, ve znění pozdějších předpisů.

Předmět žádosti:

Oprava mostu ev. č. 30110-9 Adršpach.

Přílohy žádosti:

- projektová dokumentace: „Most ev. č. 30110-9 Adršpach“, zodpovědný projektant: Ing. Tomáš Navrátil, Projektční kancelář PRIS spol. s r.o., Osová 20, 625 00 Brno, datum: 08/2022, stupeň: DSP-PDPS.

Vyhodnocení žádosti:

Most ev. č. 30110-9 není nemovitou kulturní nemovitou památkou (ani se k ochraně neuvažuje) a nenachází se v památkově plošně chráněném území. K navržené opravě mostu tak nemáme připomínek.

Upozornění:

Posuzovaná stavba se nachází v „území s archeologickými nálezy“, jsou-li v jejím rámci prováděny zemní práce, je stavebník dle § 22 odst. 2 zákona č. 20/1987 Sb., o státní památkové péči, ve znění pozdějších předpisů, povinen oznámit ještě v době příprav stavby svůj záměr Archeologickému ústavu AV ČR (on-line formulář je k dispozici na adrese <http://api.archeologickamapa.cz/oznameni/0/>) a umožnit jemu nebo oprávněné organizaci provést na dotčeném území záchranný archeologický výzkum.

S ohledem na značný archeologický potenciál stavbou dotčeného území NPÚ, ÚOP v Josefově doporučuje bez zbytečného odkladu předloženou projektovou dokumentaci konzultovat se subjektem, který bude provádět záchranný archeologický výzkum a projednat s ním způsob jeho provedení v návaznosti na plánované zemní práce.

Ing. Blanka Adámková
vedoucí odboru péče o památkový fond

Přílohy (počet svazků)-

Od: [Kašpárek, Ladislav](#)
Komu: sona.strakova@pris.cz; [Ansorge, Libor](#); [Adéla Trávnícková](#)
Predmet: posun mericího zařízení v Adršpachu
Datum: 3. října 2022 11:04:05

Vážená paní Straková,
Výzkumný ústav vodohospodářský T.G.M. v.v.i. souhlasí s posunutím mericího zařízení na Zdonovském potoce v Adršpachu při stavebních úpravách mostu. Pro to, aby naše měření nebylo přerušeno je třeba zajistit, že budeme informováni o datu začátku stavebních prací a po dohode se zástupcem firmy provádějící stavbu zapisovac dat i cidlo v toku umístíme tak, aby jejich funkce byla zachována. V současné době zřízení spravuje Ing. Adéla Trávnícková, které naše vyjádření poskytují.

S pozdravem
Ing. LADISLAV KAŠPÁREK , CSc.
Oddelení hydrologie
+420 220 197 227
ladislav.kasperek@vuv.cz

Výzkumný ústav vodohospodářský T. G. Masaryka,
verejná výzkumná instituce
Podbabská 2582/30
160 00 Praha 6
www.vuv.cz



Sekce majetková Ministerstva obrany
odbor ochrany územních zájmů a státního odborného dozoru
Tychonova 1, Praha 6, PSC 160 01, datová schránka hjyaavk

Sp.zn.: 139224/2022-1322-OÚZ-BR
SpMO: 23789/2022-1322-381

Brno 21. září 2022

PRIS projekční kancelář spol. s r.o.
Osová 20
625 00 Brno

Závazné stanovisko pro společné územní a stavební řízení
Most ev. č. 30110-9 Adršpach, k.ú. Dolní Adršpach

Odbor ochrany územních zájmů a státního odborného dozoru, Sekce majetková, **Ministerstvo obrany**, v souladu se zmocněním v § 175 odst. 1 zákona č. 183/2006 Sb., o územním plánování a stavebním řádu (stavební zákon), ve znění pozdějších předpisů (dále jen „stavební zákon“), ve smyslu zákona č. 222/1999 Sb., o zajišťování obrany České republiky, ve znění pozdějších předpisů (dále jen „zákon o zajišťování obrany ČR“), a v souladu s Rozkazem ministra obrany č. 39/2011 - Zabezpečení výkonu působnosti MO ve věcech územního plánování a stavebního řádu, v platném znění, **vydává** ve smyslu § 4 odst. 2 písm. a) stavebního zákona pro potřeby vedeného řízení

souhlasné závazné stanovisko

k záměru opravy mostu ev. č. 30110-9 v k.ú. Dolní Adršpach tak, jak byl doložen v písemné a grafické dokumentaci.

Odůvodnění:

Ministerstvo obrany v souladu se zmocněním v § 175 odst. 1 stavebního zákona, dle § 161 téhož zákona a zákona o zajišťování obrany ČR provedlo po obdržení vaší žádosti o vydání závazného stanoviska dotčeného orgánu vyhodnocení předloženého záměru, prověřilo evidenci technické infrastruktury v jeho vlastnictví. Odbor ochrany územních zájmů a státního odborného dozoru SM MO neeviduje inženýrské sítě a podzemní telekomunikační vedení, které by byly s daným stavebním záměrem v kolizi.

Daný stavební záměr je lokalizován v územích vymezených Ministerstvem obrany v souladu s § 175 stavebního zákona u stavebních úřadů. Tato vymezená území Ministerstva obrany jsou shodná s údaji o území poskytovanými Ministerstvem obrany pro ÚAP a jejich součástí jsou podrobné specifikace podmínek ve vymezeném území Ministerstva obrany a zákonná určení. Po posouzení stavebního záměru odbornými složkami Ministerstvo obrany konstatuje, že předložený stavební záměr není v rozporu se zájmy Ministerstva obrany a nekoliduje s ochranou zájmů Ministerstva obrany (viz ÚAP - jev 119).

Realizace stavebního záměru provedená v souladu s předloženou projektovou dokumentací neohrozí naplnění veřejného zájmu na zajištění obrany a bezpečnosti státu.

Toto závazné stanovisko Ministerstva obrany je platné 2 roky a musí být vyžádáno znovu, nebude-li během této doby stavba zahájena nebo dojde-li ke změnám v umístění, výšce nebo rozsahu stavby.

Kontaktní osoba: Bc. Jitka Došková, tel. 973445789

Bc. Jitka Došková
ministerský rada
oddělení ochrany územních zájmů

V další korespondenci, týkající se výše uvedené věci, uvádějte odkaz na sp. zn.: 139224/2022-1322-OÚZ-BR tohoto závazného stanoviska Ministerstva obrany.

Adresa pro doručování:

Ministerstvo obrany,
Sekce majetková,
odbor ochrany územních zájmů a státního odborného dozoru,
oddělení ochrany územních zájmů
pracoviště OÚZ Brno
Syatoplukova 2687/84, 662 10 Brno
IČO: 60162694

**VYJÁDŘENÍ O EXISTENCI SÍTĚ ELEKTRONICKÝCH KOMUNIKACÍ
společnosti CETIN a.s.
(„Vyjádření“)**

**A VŠEOBECNÉ PODMÍNKY OCHRANY SÍTĚ ELEKTRONICKÝCH KOMUNIKACÍ
společnosti CETIN a.s.
(„Všeobecné podmínky ochrany SEK“)**

toto Vyjádření a Všeobecné podmínky ochrany SEK je vydané dle ustanovení § 101 zákona c. 127/2005 Sb., o elektronických komunikacích a o změně některých souvisejících zákonů, v platném znění („**Zákon o elektronických komunikacích**“), a dle ustanovení § 161 zákona c. 183/2006 Sb., o územním plánování a stavebním řádu, v platném znění („**Stavební zákon**“), a dle příslušných ustanovení zákona c. 89/2012 Sb., občanského zákoníku, v platném znění („**Občanský zákoník**“)

Číslo jednací: 772202/22

Číslo žádosti: 0122 039 876 („Žádost“)

Název akce („Stavba“)	Most ev. č. 30110-9 Adršpach	
Důvod vydání Vyjádření („Důvod vyjádření“)	Společné územní a stavební řízení	
Žadatel	46974806	
Stavebník	46974806	
Zájmové území	Okres	Náchod
	Obec	Adršpach
	Kat. území / č. parcely	Dolní Adršpach
Platnost Vyjádření	7. 10. 2024 („Den konce platnosti Vyjádření“)	

Žadatel Žádostí určil a vyznačil Zájmové území, jakož i určil Důvod Vyjádření.

Na základě určení a vyznačení Zájmového území Žadatelem a na základě určení Důvodu Vyjádření vydává společnost CETIN a.s. následující Vyjádření:

Dojde ke střetu se sítí elektronických komunikací (dále jen „SEK“) společnosti a.s.

- (I) Na Žadatelem určeném a vyznačeném Zájmovém území se vyskytuje SEK společnosti CETIN a.s.;
- (II) Společnost CETIN a.s. **za podmínky splnění bodu (III)** tohoto Vyjádření **souhlasí**, aby Stavebník a/nebo Žadatel, je-li Stavebníkem v Zájmovém území vyznačeném v Žádosti, provedl Stavbu a/nebo činnosti povolené příslušným správním rozhodnutím vydaným dle Stavebního zákona;
- (III) Stavebník a/nebo Žadatel, je-li Stavebníkem, je povinen
 - (i) dodržet tyto níže uvedené podmínky, které byly stanovené POS, tak jak je tento označen ve Všeobecných podmínkách ochrany SEK

Číslo jednací: 772202/22

Číslo žádosti: 0122 039 876

- Při činnosti v blízkosti vedení SEK je stavebník, nebo jím poverená třetí osoba, povinen respektovat ochranné pásmo SEK tak, aby nedošlo k poškození nebo zamezení přístupu k vedení a rozvadeci SEK.

Před zahájením prací v ochranném pásmu SEK, je nutno prokazatelně overit umístění SEK.

Pokládka inženýrských sítí v souběhu a křížení se SEK musí být provedena dle doporučující normy ČSN 73 6005.

Nové inženýrské sítě nesmí být v souběhu uloženy nad SEK. Pokládkou nové inženýrské sítě nesmí být zamezen přístup k naší stávající SEK.

Stavebník, nebo jím poverená třetí osoba, není oprávněn užívat, přemísťovat a odstranovat technologické, ochranné a pomocné prvky SEK (chránicky, desky, ochr. folie apod.). V případě poškození nebo odstranění, je povinen tyto prvky doplnit v plném rozsahu.

Při provádění zemních prací v blízkosti podzemního vedení SEK je stavebník, nebo jím poverená třetí osoba, povinen postupovat tak, aby nedošlo ke změně hloubky uložení (nivelety) nebo prostorového uspořádání SEK. Odkryté SEK je stavebník, nebo jím poverená třetí osoba, povinen zabezpečit proti provešení, poškození a odcizení.

Před záhozem obnažené SEK bude přizván pracovník správy a ochrany sítě společnosti CETIN a.s. (POS) ke kontrole. K závěrečné kontrolní prohlídce stavby (ke kolaudačnímu souhlasu stavby) je stavebník povinen doložit zápis o provedených kontrolách dotčených SEK potvrzený POS.; a

(ii) řídit se Všeobecnými podmínkami ochrany SEK, které jsou nedílnou součástí Vyjádření;

- (IV) Pro případ, že bude nezbytné přeložení SEK, zajistí vždy takové přeložení SEK její vlastník, společnost CETIN a.s. Stavebník, který vyvolal překládku SEK je dle ustanovení § 104 odst. 17 Zákona o elektronických komunikacích povinen uhradit společnosti CETIN a.s. veškeré náklady na nezbytné úpravy dotčeného úseku SEK, a to na úrovni stávajícího technického řešení;

- (V) Pro účely přeložení SEK dle bodu (IV) tohoto Vyjádření je Stavebník povinen uzavřít se společností CETIN a.s. Smlouvu o realizaci překládky SEK.

Vyjádření je platné pouze pro Zájmové území určené a vyznačené Žadatelem, jakož i pro Důvod Vyjádření stanovený a určený Žadatelem v Žádosti.

Vyjádření pozbývá platnosti i) v Den konce platnosti Vyjádření, ii) změnou rozsahu Zájmového území či změnou Důvodu Vyjádření uvedeného v Žádosti a/nebo iii) jakýmkoliv porušením kterékoliv povinnosti stanovené Všeobecnými podmínkami ochrany SEK, to vše v závislosti na tom, která ze skutečností rozhodná pro pozbytí platnosti Vyjádření nastane nejdříve.

Společnost CETIN a.s. vydáním tohoto Vyjádření poskytla Žadateli pro Žadatelem určené a vyznačené Zájmové území veškeré informace o SEK dostupné společnosti CETIN a.s. ke dni podání Žádosti.

Ze strany společnosti CETIN a.s. může v některých případech docházet ke zpracování Vašich osobních údajů. Ke zpracování Vašich osobních údajů dochází vždy v souladu s platnými právními předpisy. Konkrétní zásady a podmínky zpracování osobních údajů společností CETIN a.s. jsou dostupné na stránce <https://www.cetin.cz/zasady-ochrany-osobnich-udaju>.

V případě dotazů k Vyjádření kontaktujte prosím asistenční linku 238 461 111.

Přílohami Vyjádření jsou:

- *Všeobecné podmínky ochrany SEK*
- *Informace k vytýčení SEK ve vlastnictví společnosti CETIN a.s.*
- *Informace o možném napojení na SEK ve vlastnictví společnosti CETIN a.s.*
- *Situacní výkres (obsahuje Zájmové území určené a vyznačené Žadatelem a výřezy účelové mapy SEK)*

Číslo jednací: 772202/22

Číslo žádosti: 0122 039 876

Vyjádření vydala společnost **CETIN a.s.** dne: 7. 10. 2022.

A handwritten signature in blue ink, appearing to be "Karl".

CETIN a.s.
Českomoravská 2510/19, Libeň
190 00 Praha 9
DIČ: CZ04084063

102

VŠEOBECNÉ PODMÍNKY OCHRANY SÍTĚ ELEKTRONICKÝCH KOMUNIKACÍ společnosti CETIN a.s.**1. PLATNOST VŠEOBECNÝCH PODMÍNEK**

- i) Tyto Všeobecné podmínky ochrany sítě elektronických komunikací (dále jen „**VPOSEK**“) tvoří součást Vyjádření (jak je tento pojem definován níže v článku 2 VPOSEK).
- ii) V případě rozporu mezi Vyjádřením a tímto VPOSEK mají přednost ustanovení Vyjádření, pokud není tímto VPOSEK stanoveno jinak.

2. DEFINICE

Níže uvedené termíny, jsou-li použity v tomto VPOSEK a uvozeny velkým písmenem, mají následující význam:

„**CETIN**“ znamená CETIN a.s. se sídlem Českomoravská 2510/19, Libeň, 190 00 Praha 9, IČO: 04084063, zapsaná v obchodním rejstříku vedeném Městským soudem v Praze pod spz. B 20623;

„**Den**“ je kalendářní den;

„**Kabelovod**“ podzemní zařízení sestávající se z telesa Kabelovodu a kabelových komor, sloužící k zatahování kabelu a ochranných trubek;

„**Obcanský zákoník**“ znamená zákon č. 89/2012 Sb., obcanský zákoník, ve znění pozdějších předpisů;

„**POS**“ je zaměstnanec společnosti CETIN, pověřený ochranou sítě, Jirí Sejkora, tel.: 720 078 877, e-mail: jiri.sejkora@cetin.cz;

„**Pracovní den**“ znamená Den, který není v České republice dnem pracovního klidu nebo státním uznaným svátkem;

„**Príslušné požadavky**“ znamená jakýkoli a každý příslušný právní předpis, vc. technických norem, nebo normativní právní akt veřejné správy či samosprávy, nebo jakékoli rozhodnutí, povolení, souhlas nebo licenci, včetně podmínek, které s ním souvisí;

„**Prekládka**“ je stavba spočívající ve změně trasy vedení SEK ve vlastnictví CETIN nebo přemístění zařízení SEK ve vlastnictví CETIN; Stavebník, který Prekládku vyvolal, je dle ustanovení § 104 odst. 17 Zákona o elektronických komunikacích povinen uhradit společnosti CETIN veškeré náklady na nezbytné úpravy dotčeného úseku SEK, a to na úrovni stávajícího technického řešení;

„**SEK**“ je síť elektronických komunikací ve vlastnictví CETIN;

„**Stavba**“ je stavba a/nebo činnosti ve vztahu, k níž bylo vydáno Vyjádření, a je prováděna Stavebníkem a/nebo Žadatelem v souladu s Příslušnými požadavky, povolená příslušným správním rozhodnutím vydaným dle Stavebního zákona;

„**Stavebník**“ je osoba takto označená ve Vyjádření;

„**Stavební zákon**“ je zákon č. 183/2006 Sb., o územním plánování a stavebním řádu;

„**Vyjádření**“ je vyjádření o existenci sítě elektronických komunikací vydané společností CETIN dne 7. 10. 2022 pod č.j. 772202/22;

„**Zájmové území**“ je území označené Žadatelem a/nebo Stavebníkem v Žádosti;

„**Situacní výkres**“ je výkres, který je přílohou Vyjádření a obsahuje Zájmové území určené a vyznačené Žadatelem v Žádosti a výřezy účelové mapy SEK;

„**Zákon o elektronických komunikacích**“ je zákon č. 127/2005 Sb., o elektronických komunikacích a o změně některých souvisejících zákonů, ve znění pozdějších předpisů;

„**Žadatel**“ je osoba takto označená ve Vyjádření.

„**Žádost**“ je žádost, kterou Žadatel a/nebo Stavebník požádal CETIN o vydání Vyjádření.

3. PLATNOST A ÚČINNOST VPOSEK

Tyto VPOSEK jsou platné a účinné dnem odeslání Vyjádření na i) adresu elektronické pošty Stavebníka a/nebo Žadatele uvedenou v Žádosti nebo ii) adresu pro doručení prostřednictvím poštovní přepravy uvedenou Stavebníkem a/nebo Žadatelem v Žádosti.

4. OBECNÁ PRÁVA A POVINNOSTI STAVEBNÍKA A/NEBO ŽADATELE

- i) Stavebník, Žadatel je výslovně srozuměn s tím, že SEK je veřejně prospěšným zařízením, byla zřízena ve veřejném zájmu a je chráněna Příslušnými požadavky.
- ii) SEK je chráněna ochranným pásmem, jehož rozsah je stanoven (a) ustanovením § 102 Zákona o elektronických komunikacích a/nebo (b) právními předpisy účinnými před Zákonem o elektronických komunikacích, není-li Příslušnými požadavky stanoveno jinak.
- iii) Stavebník, Žadatel nebo jím pověřená třetí osoba, je povinen při provádění Stavby nebo jiných prací, při odstraňování havárií a projektování staveb, řídit se Příslušnými požadavky, správnou praxí v oboru stavebnictví a technologickými postupy a je povinen učinit veškerá nezbytná opatření vyžadovaná Příslušnými požadavky k ochraně SEK před poškozením. Povinnosti dle tohoto odstavce má Stavebník rovněž ve vztahu k SEK, které se nachází mimo Zájmové území.
- iv) Při zjištění jakéhokoli rozporu mezi údaji v Situacním výkresu, který je přílohou Vyjádření a skutečným stavem, je Stavebník a/nebo Žadatel povinen bez zbytečného odkladu, nejpozději Den následující po zjištění takové skutečnosti, zjištěný rozpor oznámit POS.
- v) Stavebník, Žadatel nebo jím pověřená třetí osoba, je povinen každé poškození či krádež SEK bezodkladně, nejpozději Den následující po zjištění takové skutečnosti, oznámit takovou skutečnost dohledovému centru společnosti CETIN na telefonní číslo +420 238 464 190.
- vi) Bude-li Stavebník, Žadatel nebo jím pověřená třetí osoba na společnosti CETIN požadovat, aby se jako účastník správního řízení, pro jehož účely bylo toto Vyjádření vydáno, vzdala práva na odvolání proti rozhodnutí vydanému ve správním řízení, je oprávněn kontaktovat POS.

5. POVINNOSTI STAVEBNÍKA PŘI PŘÍPRAVĚ STAVBY

- i) Při projektování Stavby je Stavebník povinen zajistit, aby projektová dokumentace Stavby (i) zohledňovala veškeré požadavky na ochranu SEK vyplývající z Příslušných požadavků, zejména ze Zákona o elektronických komunikacích a Stavebního zákona, (ii) respektovala správnou praxi v oboru stavebnictví a technologické postupy a (iii) umožňovala, aby i po provedení a umístění Stavby dle takové projektové dokumentace byla společnost CETIN, jako vlastník SEK schopna bez jakýchkoli omezení a překážek provozovat SEK, provádět údržbu a opravy SEK.
- ii) Nebude-li možné projektovou dokumentací zajistit některý, byť i jeden z požadavků dle předchozího odstavce (i) a/nebo umístění Stavby by mohlo způsobit, že nebude naplněn některý, byť i jeden z požadavků dle předchozího odstavce (i), vyvolá Stavebník Prekládku.
- iii) Při projektování Stavby, která se nachází nebo je u ní zamýšlena, že se bude nacházet v ochranném pásmu radiových tras společnosti CETIN a překracuje výšku 15 m nad zemským povrchem, a to včetně dočasných objektů zařízení staveniště (jeráby, konstrukce, atd.) je Stavebník povinen písemně kontaktovat POS za účelem získání konkrétního stanoviska a podmínek k ochraně radiových tras společnosti CETIN a pro určení, zda Stavba vyvolá Prekládku. Ochranné pásmo radiových tras v šíři 50m je zakresleno do situacního výkresu, který je součástí tohoto Vyjádření.

VŠEOBECNÉ PODMÍNKY OCHRANY SÍTĚ ELEKTRONICKÝCH KOMUNIKACÍ společnosti CETIN a.s.

- (iv) Pokud se v Zájmovém území nachází podzemní silové vedení (NN) ve vlastnictví společnosti CETIN, je Stavebník povinen ve vztahu k projektové dokumentaci zajistit totéž, co je uvedeno pod písm (i) tohoto článku 5, přičemž platí, že Stavebník vyvolá Prekládku v případech uvedených pod písm (ii) tohoto článku 5.
- (v) Stavebník je povinen při projektování Stavby, která je stavbou (a) zařízení silových elektrických sítí (VN, VVN a ZVVN) a/nebo (b) trakčních vedení, provést výpočet či posouzení rušivých vlivů na SEK, zpracovat ochranná opatření, to vše dle a v souladu s Příslušnými požadavky. Stavebník je povinen nejpozději třicet (30) Dnu před podáním žádosti o vydání příslušného správního rozhodnutí k umístění Stavby dle Stavebního zákona předat POS výpočet či posouzení rušivých vlivů na SEK a zpracovaná ochranná opatření.
- (vi) Je-li Stavba v souběhu s Kabelovodem, nebo Kabelovod kříží, je Stavebník povinen nejpozději ke Dni, ke kterému zapocne se zpracováním projektové dokumentace ke Stavbě, oznámit POS a předat s POS (a) veškeré případy, kdy trajektorie podvrtné a protlaku budou vedeny ve vzdálenosti menší, než je 1,5 m od Kabelovodu a (b) jakékoliv výkopové práce, které budou nebo by mohly být vedeny v úrovni či pod úrovní Kabelovodu nebo kabelové komory.
- (vii) Je-li Stavba umístěna nebo má být umístěna v blízkosti Kabelovodu, ve vzdálenosti menší, než jsou 2 m nebo kříží-li Stavba Kabelovod ve vzdálenosti menší, než je 0,5 m nad nebo kdekoliv pod Kabelovodem, je Stavebník povinen předložit POS k posouzení zakreslení Stavby v příčných řezech, přičemž do příčného rezu je Stavebník rovněž povinen zakreslit profil kabelové komory.

6. POVINNOSTI STAVEBNÍKA PŘI PROVÁDĚNÍ STAVBY

- (i) Stavebník je před započetím jakýchkoliv zemních prací ve vztahu ke Stavbě povinen vytýčit trasu SEK na terénu dle Příslušných požadavků a dle Stavebního zákona. S vytýčenou trasou SEK je Stavebník povinen seznámit všechny osoby, které budou anebo by mohly zemní práce ve vztahu ke Stavbě provádět. V případě porušení této povinnosti bude Stavebník odpovědný společnosti CETIN za náklady a škody, které porušením této povinnosti společnosti CETIN vzniknou a je povinen je společnosti CETIN uhradit.
- (ii) Po (5) Pracovních dnech před započetím jakýchkoliv prací ve vztahu ke Stavbě je Stavebník povinen oznámit společnosti CETIN, že zahájí práce či činnosti ve vztahu ke Stavbě. Písemné oznámení dle předchozí vety zašle Stavebník na adresu elektronické pošty POS a bude obsahovat minimálně číslo jednací Vyjádření a kontaktní údaje Stavebníka.
- (iii) Stavebník je povinen zabezpečit a zajistit SEK proti mechanickému poškození, a to zpravidla dočasným umístěním silnicních betonových panelů nad kabelovou trasou SEK. Do doby, než je zajištěna a zabezpečena ochrana SEK proti mechanickému poškození, není Stavebník oprávněn projíždět vozidly nebo stavební mechanizací kabelovou trasu SEK. Při přepravě vysokých nákladů nebo při projíždění stroji, vozidly či mechanizací pod nadzemním vedením SEK je Stavebník povinen prověřit, zda výška nadzemního vedení SEK je dostatečná a umožňuje spolehlivý a bezpečný způsob přepravy nákladů či průjezdu stroji, vozidel či mechanizace.
- (iv) Při provádění zemních prací v blízkosti SEK je Stavebník povinen postupovat tak, aby nedošlo ke změně hloubky uložení nebo prostorového uspořádání SEK. V místech, kde SEK vystupuje ze země do budovy, rozvážce, na sloup apod. je Stavebník povinen vykonávat zemní práce se zvýšenou mírou opatrnosti, výkopové práce v blízkosti sloupů nadzemního vedení SEK je Stavebník povinen provádět v takové vzdálenosti od sloupů nadzemního vedení SEK,

kteřá je dostatečná k tomu, aby nedošlo nebo nemohlo dojít k narušení stability sloupů nadzemního vedení SEK. Stavebník je povinen zajistit, aby jakoukoliv jeho činností nedošlo bez souhlasu a vědomí společnosti CETIN (a) ke změně nivelety terénu, a/nebo (b) k výsadbě trvalých porostů, a/nebo (c) ke změně rozsahu a změně konstrukce zpevněných ploch. Pokud došlo k odkrytí SEK, je Stavebník povinen SEK po celou dobu odkrytí náležitě zabezpečit proti provešení, poškození a odcizení.

- (v) Zjistí-li Stavebník kdykoliv během provádění prací ve vztahu ke Stavbě jakýkoliv rozpor mezi údaji v projektové dokumentaci a skutečností, je povinen bezodkladně přerušit práce a oznámit zjištěný rozpor na adresu elektronické pošty POS. Stavebník není oprávněn pokračovat v pracích ve vztahu ke Stavbě do doby, než získá písemný souhlas POS s pokračováním prací.
- (vi) Stavebník není bez předchozího písemného souhlasu společnosti CETIN oprávněn manipulovat s kryty kabelových komor, jakkoliv zakrývat vstupy do kabelových komor, a to ani dočasně, vstupovat do kabelových komor, jakkoliv manipulovat s případně odkrytými prvky SEK či s jakýmkoliv jiným zařízením se SEK souvisejícím. Rovněž bez předchozího písemného souhlasu společnosti CETIN není Stavebník oprávněn umístit nad trasou Kabelovodu jakoukoliv jinou síť technické infrastruktury v podélném směru.
- (vii) Byla-li v souladu s Vyjádřením a tímto VPOSEK odkryta SEK je Stavebník povinen tři (3) Pracovní dny před zakrytím SEK písemně oznámit POS zakrytí SEK a vyzvat ho ke kontrole před zakrytím. Oznámení Stavebníka dle předchozí vety musí obsahovat minimálně předpokládaný Den zakrytí, číslo jednací Vyjádření a kontaktní údaje Stavebníka. Stavebník není oprávněn provést zakrytí do doby, než získá písemný souhlas POS se zakrytím.

7. ROZHODNÉ PRÁVO

Vyjádření a VPOSEK se řídí českým právem, zejména Občanským zákoníkem, Zákonem o elektronických komunikacích a Stavebním zákonem. Veškeré spory z Vyjádření či VPOSEK vyplývající budou s konečnou platností řešeny u příslušného soudu České republiky.

8. PÍSEMNÝ STYK

Písemným stykem či pojmem „písemně“ se pro účely Vyjádření a VPOSEK rozumí předání zpráv jedním z těchto způsobů:

- v listinné podobě;
- e-mailovou zprávou se zaručeným elektronickým podpisem dle zák. č. 227/2000 Sb., o elektronickém podpisu a o změně některých dalších zákonů (zákon o elektronickém podpisu), ve znění pozdějších předpisů;

9. ZÁVEREČNÁ USTANOVENÍ

- (i) Stavebník, Žadatel nebo jím poverená třetí osoba je povinna Dnem převzetí Vyjádření povinen užít informace a data uvedená ve Vyjádření pouze a výhradně k účelu, pro který mu byla tato poskytnuta. Stavebník, Žadatel nebo jím poverená třetí osoba není oprávněn informace a data rozmnožovat, rozšiřovat, pronajímat, půjčovat či jinak umožnit jejich užívání třetí osobou bez předchozího písemného souhlasu společnosti CETIN.
- (ii) Pro případ porušení kterékoliv z povinností Stavebníka, Žadatele nebo jím poverené třetí osoby, založené Vyjádřením /nebo tímto VPOSEK je Stavebník, Žadatel či jím poverená třetí osoba odpovědný za veškeré náklady a škody, které společnosti CETIN vzniknou porušením povinností Stavebníka, Žadatele nebo jím poverené třetí osoby.

Číslo jednací: 772202/22

Číslo žádosti: 0122 039 876

Informace o možném napojení na SEK ve vlastnictví společnosti CETIN a.s.

CETIN a.s. ICO: 04084063 („**CETIN**“) Vám poskytuje dle ustanovení § 161 odst. 1 Stavebního zákona tyto informace o podmínkách napojení Stavby a/nebo budovy označené v Žádosti na již existující SEK:

- (i) abychom Vám mohli sdělit konkrétní podmínky pro napojení Stavby a/nebo budovy označené v Žádosti na již existující SEK, vyplňte a odešlete prosím formulář dostupný na <https://www.cetin.cz/web/dokumentace-site/stanoveni-podminek-pripojeni>. Po odeslání formuláře se s Vámi spojí kontaktní osoba ze společnosti CETIN, která pro Vás bude koordinátorem případného napojení Stavby a/nebo budovy označené v Žádosti („**Kontaktní osoba CETIN**“). Kontaktní osoba CETIN Vám poskytne informace o technickém řešení napojení Stavby a/nebo budovy označené v Žádosti na již existující SEK a stanoví přípojný bod na již existující SEK;
- (ii) předpokladem pro napojení Stavby a/nebo budovy označené v Žádosti na již existující SEK je získání všech povolení a souhlasu vyžadovaných platnými právními předpisy pro vybudování té části SEK, která je nezbytná pro napojení Stavby a/nebo budovy označené v Žádosti na již existující SEK, je-li povolení a souhlasu dle platných právních předpisů pro vybudování SEK třeba, a rovněž splnění veškerých technických podmínek pro napojení na již existující SEK;

Další pro Vás užitečné informace k napojení na SEK ve vlastnictví CETIN:

- pokud Vaše Stavba bude umístována na základě správního rozhodnutí, doporučujeme žádost o vydání takového správního rozhodnutí podat tak, aby žádost obsahovala rovněž stavbu přípojky k SEK;
- doporučujeme stavbu přípojky k SEK v žádosti o vydání správního rozhodnutí označit jako stavební objekt - „SO trasa SEK společnosti CETIN a.s.“;
- trasu přípojky k SEK a místo napojení přípojky k SEK na již existující SEK CETIN konzultujte prosím s Kontaktní osobou CETIN;
- v případě, že jste dali na naše doporučení, a Vaše žádost o vydání správního rozhodnutí k umístění Stavby obsahovala rovněž stavbu přípojky k SEK, informujte Kontaktní osobu CETIN o nabytí právní moci správního rozhodnutí vydaného na Stavbu a stavbu přípojky k SEK, CETIN se s Vámi dohodne na postoupení tech práv a povinností ze správního rozhodnutí, která se vztahují ke stavbě přípojky SEK, a výstavbu přípojky k SEK zajistí;
- stavíte-li budovu a/nebo je-li budova podstatně rekonstruována, mějte prosím na paměti, že budova musí být vybavena fyzickou infrastrukturou uvnitř budovy, která umožní zavedení sítě elektronických komunikací až do koncového bodu sítě v prostoru budovy, který užívá koncový uživatel, budova musí být vybavena přístupovým bodem budovy - tyto požadavky na budovu jsou určeny právním předpisem, zákonem c. 194/2017Sb., o opatřeních ke snížení nákladu na zavádění vysokorychlostních sítí elektronických komunikací a o změně některých souvisejících zákonů, ve znění pozdějších předpisů;
- doporučujeme, abyste budovu připravili na následné vybudování vnitřních komunikačních rozvodů (např. trubkováním ve zdivu) nebo vybudovali vnitřní komunikační rozvody vlastní, tak, aby umožnily napojení k SEK;
- stavíte-li budovu, mějte na paměti, že tato musí umožňovat vstup silnoproudých a komunikačních kabelů do budovy, umístění rozvodných skříní a provedení vnitřních silnoproudých a komunikačních rozvodů až ke koncovému bodu sítě. Vnitřní komunikační rozvody musí splňovat požadavky na zabezpečení proti zneužití;
- CETIN Vám nabízí zhotovení typového projektu pro realizaci vnitřních rozvodů, koncového bodu sítě a řešení vstupu vedení SEK ke koncovému bodu sítě. Máte-li o zhotovení typového projektu zájem, prosím obraťte se na Kontaktní osobu CETIN, dohodne s Vámi vše potřebné.

Požadujete-li jakékoli další informace o možném napojení Stavby a/nebo budovy označené v Žádosti na již existující SEK, prosíme kontaktujte Kontaktní osobu CETIN.

Na www.zrychlujemecsko.cz můžete zjistit, jak je lokalita, kterou jste označil v Žádosti pokryta SEK ve vlastnictví CETIN, jakou rychlost připojení SEK umožňuje, a jak takové připojení můžete získat.

Číslo jednací: 772202/22

Číslo žádosti: 0122 039 876

Informace k vytyčení SEK

V případě požadavku na vytyčení PVSEK společnosti CETIN a.s. se, prosím, obračejte na společnosti uvedené níže.

CETIN a.s. - středisko Čechy východ

se sídlem: Českomoravská 2510/19, Libeň, 190 00 Praha 9

IČ: 04084063

DIČ: CZ04084063

kontakt: tel: 238464523 obslužná doba po-pa 7 - 15 hod

AZ GEONET - Pavel Kazda

se sídlem: Sedláčkova 1436/14, 500 02 Hradec Králové

IČ: 72885777

DIČ: CZ7308093045

kontakt: Pavel Kazda, mobil: 776020134, e-mail: azgeonet@seznam.cz

CITRON GROUP ELEKTRO s.r.o.

se sídlem: Radvanice č.p. 45, PSČ: 542 12, Radvanice v Čechách, okres Trutnov

IČ: 26012138

DIČ: CZ26012138

kontakt: Pavel Cicvárek, fax: 499897250, mobil: 608831123, e-mail: CITRON.GROUP.ELEKTRO@seznam.cz
Tomáš Trejtnar, fax: 499897250, mobil: 777006656, e-mail: CITRON.GROUP.ELEKTRO@seznam.cz

COM PLUS CZ, a.s.

se sídlem: Akademia Bedrny 365, 500 03 Hradec Králové

IČ: 25772104

DIČ: CZ25772104

kontakt: Help Desk: tel.: 472702123, mobil: 724150190, e-mail: helpdesk@complus.cz
technik: Cyril Belej tel.: 724 483 810, e-mail: cyril.belej@complus.cz

ELTER, s.r.o.

se sídlem: Straněnská 1149, 539 01 Hlinsko

IČ: 49814419

DIČ: CZ49814419

kontakt: tel.: 469312100, mobil: 731115925, e-mail: elter.hlinsko@xaz.cz
Havel Stanislav, mobil: 736778264, Chadima Zdeněk, mobil: 731115933

EMP Pardubice s.r.o.

se sídlem: Erno Košťála 957, 530 12 Pardubice

IČ: 64793150

DIČ: CZ 64793150

kontakt: Bohumil Hubálek, mobil: 602492449, e-mail: emp.pce@seznam.cz

EMIPO-energmontáže s.r.o

se sídlem: U Větrolamu 5 568 02 Svitavy

IČ: 620 65 530

DIČ: CZ 620 65 530

kontakt: Ing. Dvořák Jaroslav, mobil: 724785113, e-mail: dvorakemipo@seznam.cz
Abraham Josef, mobil: 602173802, e-mail: dvorakemipo@seznam.cz

EUROSPÓJ, v.o.s.

se sídlem: Průmyslová 387, 530 03 Pardubice

IČ: 47473991

DIČ: CZ 47473991

kontakt: Jan Matějka, tel.: 466616101, mobil: 608111234, e-mail: eurospoj@eurospoj.cz,
Petr Borovec, tel.: 466616101, mobil: 603150066, e-mail: eurospoj@eurospoj.cz

Číslo jednací: 772202/22

Číslo žádosti: 0122 039 876

FEM - Miloš Fejfar

se sídlem: Lužany 209, 507 06 Lužany

IČ: 01735977

DIČ:

kontakt: Miloš Fejfar, mobil: 602483031, e-mail: fejfarmilos@seznam.cz

Chadima Zdeněk

se sídlem: Máchova 257, 539 73 Skuteč

IČ: 01222163

DIČ:

kontakt: Zdeněk Chadima, tel: 731115933, e-mail: z.chadima@tiscali.cz

Karel Horský

se sídlem: Poličská 877/36, 568 02 Svitavy - Předměstí

IČ: 01377841

DIČ:

kontakt: Karel Horský, mobil: 602 483 023, e-mail: k.horsky.sy@gmail.com

K+K ELTEC, s.r.o.

se sídlem: Smetanova 997, 517 41 Kostelec nad Orlicí

IČ: 25277308

DIČ: CZ25277308

kontakt: Radovan Krsek, mobil: 603486395, e-mail: krsek@eltec.cz

Libor Kos

se sídlem: Horní Čermná 5, 561 56 Horní Čermná

IČ: 40156770

DIČ:

kontakt: Libor Kos, mobil: 737906322, e-mail: libor.kos@email.cz

Michlovský stavební s.r.o.

se sídlem: Salaš 99, 76351 Zlín

IČ: 27714080

DIČ: CZ 27714080

kontakt: STŘEDSKO HRADEC KRÁLOVÉ:

Aleš Klimt, mobil: 602482988, e-mail: klimt@michlovsky.cz

Jiří Sibor, mobil: 605 200 724, sibor@michlovsky.cz

František Uričář, mobil: 605200784, e-mail: uricar@michlovsky.cz

Milan Šulc

se sídlem: Jamné nad Orlicí 190, PSČ: 561 65

IČ: 73655678

DIČ:

kontakt: Ing. Milan Šulc, mobil: 602482975, e-mail: sulcmilan@seznam.cz

SECURITY PARTNER, s.r.o.

se sídlem: Na Plácku 1330, Kostelec nad Orlicí

IČ: 48152871

DIČ: CZ48152871

kontakt: Ing. Roland Ságner, mobil: 777778256, e-mail: sagner@xkomfort.cz

STARMON s.r.o.

se sídlem: Průmyslová 1880, 565 01 Choceň

IČ: 49285751

DIČ: CZ49285751

kontakt: Marek Bedrníček, mobil: 605003042, e-mail: bedrnicek@starmon.cz

Číslo jednací: 772202/22

Číslo žádosti: 0122 039 876

SUPTel a.s.

se sídlem: Hřbitovní 1322/15, 312 16 Plzeň

IČ: 25229397

DIČ: CZ25229397

kontakt: Vlastimil Koudelka, mobil: 725277777, e-mail: koudelka@suptel.cz

Telsit s.r.o.

se sídlem: K Dolíkám 125, 503 11 Hradec Králové 15

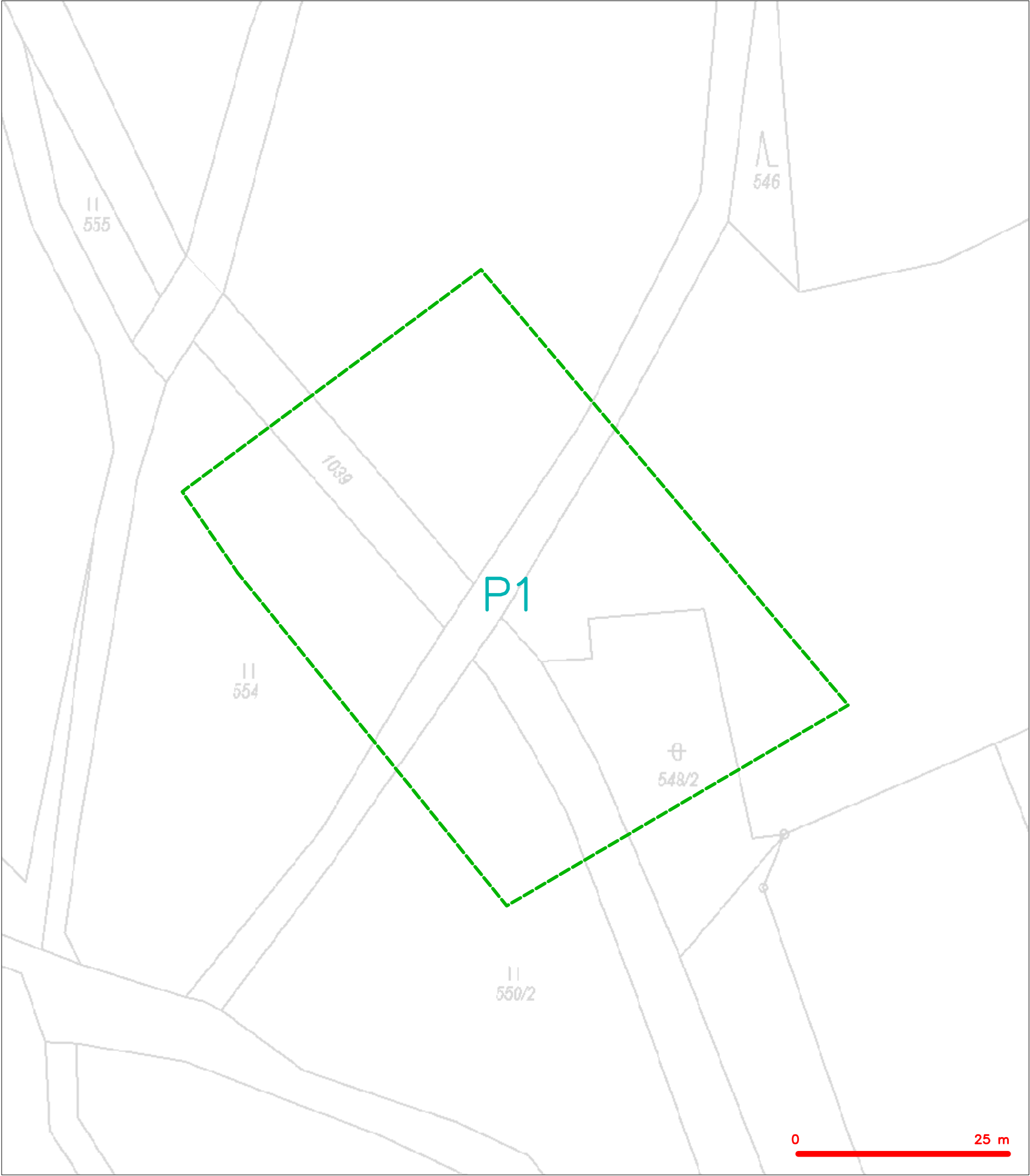
IČ: 62025384

DIČ: CZ62025384

kontakt: Petr Novák, mobil: 603592292, e-mail: novak@telsit.cz

Miroslav Kodrle, mobil: 603593934, e-mail: kodrle@telsit.cz

SITUAČNÍ VÝKRES - ZÁJMOVÉ ÚZEMÍ



LEGENDA
----- hranice zájmového území k vyjádření


CETIN a.s.
Českomoravská 2510/19, Libeň
190 00 Praha 9
DIČ: CZ04084063
102

SITUAČNÍ VÝKRES - POLYGON 1



LEGENDA	
	hranice zájmového území k vyjádření
	NV přípojka, území s NV přípojkou CETIN
	zaměřený průběh metalického kabelu
	zaměřený průběh optického kabelu, HDPE trubky nebo souběh optického a metalického kabelu
	nezaměřený průběh metalického kabelu
	nadzemní síť cizí
	nezaměřený průběh optického kabelu, HDPE trubky nebo souběh optického a metalického kabelu
	radiové síť, ochranné pásmo radiové sítě
	nadzemní síť
	neprovazované síť
	podzemní síť cizí
	sítě s NV
	koléktor, kabelovod

Projekční kancelář PRIS spol. s r.o.
Osová 20
Brno
625 00 STARÝ LÍSKOVEC



D0000000101760897606

NAŠE ZNAČKA
001128205038

VYŘIZUJE / LINKA
Jaroslav Munzar / 800 850 860

MÍSTO ODESLÁNÍ / DNE
Plzeň 14. 9. 2022

Vyjádření k žádosti o souhlas s činností a/nebo s umístěním stavby v ochranném pásmu zařízení distribuční soustavy

Vážená paní, vážený pane,

dovolte nám, abychom reagovali na Vaši žádost ze dne 12. 9. 2022, ve které nás žádáte o souhlas s činností a/nebo umístěním stavby v blízkosti zařízení distribuční soustavy, resp. v ochranném pásmu zařízení distribuční soustavy (dále jen „zařízení“) v majetku společnosti ČEZ Distribuce, a. s.

Stavba a/nebo s ní související činnost na pozemku parcelní číslo 1039, 1040/1 v katastrálním území Dolní Adršpach vedená pod názvem „Mosta ev.č.30110-9 Adršpach“ se nachází v blízkosti zařízení distribuční soustavy, resp. zasahuje do ochranného pásma zařízení **nadzemního vedení vn** v majetku provozovatele distribuční soustavy společnosti ČEZ Distribuce, a. s.

Jménem společnosti ČEZ Distribuce, a. s., Vám sdělujeme, že udělujeme souhlas s činností a/nebo umístěním stavby v blízkosti zařízení distribuční soustavy, resp. v ochranném pásmu předmětného zařízení.

Toto vyjádření pozbývá platnosti, nebude-li činnost a/nebo stavba zahájena do 1 roku od udělení souhlasu.

Platnost tohoto souhlasu je vázána na dodržení následujících podmínek:

1. Při realizaci stavby nesmí dojít v žádném případě k nebezpečnému přiblížení osob, věcí, zařízení nebo mechanismů a strojů k živým částem pod napětím tj. musí být dodržena minimální vzdálenost 2 m od vodičů dle ČSN EN 50110-1. V případě, že nebude možné tuto vzdálenost dodržet, je žadatel povinen požádat o vypnutí předmětného vedení.
2. Podmínkou pro zahájení činnosti v blízkosti zařízení distribuční soustavy, resp. v ochranném pásmu je platné sdělení o existenci zařízení v majetku společnosti ČEZ Distribuce, a. s., pro výše uvedené zájmové území, které získáte prostřednictvím Geoportálu (geoportal.cezdistribuce.cz), při dodržení podmínek uvedených ve sdělení a v tomto vyjádření.
3. Místa křížení a souběhy ostatních zařízení a staveb se zařízeními energetickými, komunikačními sítěmi pro elektronickou komunikaci nebo zařízeními technické infrastruktury musí být vyprojektovány a provedeny v souladu s platnými normami a předpisy, zejména s ČSN 33 2000-5-52, ČSN EN 50110-1, ČSN EN 50341-1, ČSN 73 6005 a PNE 33 0000-6, PNE 33 3301, PNE 34 1050.
4. V případě nadzemního vedení nn budou pro stavby a konstrukce dodrženy odstupové vzdálenosti uvedené v PNE 33 3302 a hranu výkopu doporučujeme při realizaci stavby umístit min. 1 m od základové části podpěrného bodu.

ČEZ Distribuce, a. s.

Děčín - Děčín IV-Podmokly, Teplická 874/8, PSČ 405 02 | IČO: 24729035, DIČ: CZ24729035 |
zapsaná v obchodním rejstříku vedeném Krajským soudem v Ústí nad Labem, sp. zn. B 2145 |
bezplatná linka: 800 850 860, e-mail: info@cezdistribuce.cz, www.cezdistribuce.cz |
zasílací adresa: ČEZ Distribuce, a. s., Plzeň, Guldenerova 2577/19, PSČ 326 00

Otočte prosím

5. Při realizaci stavby a/nebo provádění související činnosti nesmí dojít v žádném případě k nebezpečnému přiblížení osob, věcí, zařízení nebo mechanismů a strojů k živým částem pod napětím, tj. musí být dodržena minimální vzdálenost 1 m od živých částí zařízení nn, 2 m od vedení vn a 3 m od vedení vvn dle PNE 33 0000-6 s vazbou na ČSN EN 50110-1, pokud není větší vzdálenost stanovena v jiném předpisu (např. ČSN ISO 12480-1). V případě, že nebude možné tuto vzdálenost dodržet, je žadatel povinen požádat o vypnutí předmětného elektrického zařízení, případně o dočasné zaizolování vodičů nn.
6. Pracovníci provádějící práce budou prokazatelně poučeni o nebezpečí, které hrozí při nedodržení bezpečnostních předpisů. S ohledem na provádění prací v blízkosti zařízení distribuční soustavy, resp. v ochranném pásmu upozorňujeme na možnost nebezpečných vlivů od elektrického zařízení. Opatření proti těmto vlivům je na straně žadatele, dodavatele prací nebo jimi pověřených osobách. ČEZ Distribuce, a. s., nepřevzme žádnou zodpovědnost za případné škody, které vzniknou následkem poruchy nebo havárie elektrického zařízení za nepředvídaných okolností nebo nedodržením výše uvedených podmínek.
7. Stavbou nebude narušeno stávající uzemnění nadzemního vedení ani statika podpěrných bodů. Nebude-li možné toto dodržet je nutné situaci řešit formou přeložky zařízení distribuční soustavy ve smyslu § 47 zákona č. 458/2000 Sb., v platném znění.
8. V případě činnosti a/nebo stavby v blízkosti elektrického vedení, resp. v ochranném pásmu bude dotčený prostor ze všech stran možného přístupu/vjezdu po celou dobu realizace viditelně označen výstražnou cedulí.
9. Umístěním stavby nesmí dojít ke ztížení přístupu našich pracovníků a pracovníků námi pověřených firem k zařízení v majetku společnosti ČEZ Distribuce, a. s. Při případné úpravě povrchu nesmí dojít ke změně výškové nivelity země oproti současnému stavu.
10. Musí být dodrženy Podmínky pro práce v ochranných pásmech zařízení, které jsou v platném znění k dispozici na www.cezdistribuce.cz, popř. jsou součástí vydaného sdělení o existenci zařízení v majetku společnosti ČEZ Distribuce, a. s.
11. Dojde-li k obnažení podzemního vedení nebo k poškození energetického zařízení, sítě pro elektronickou komunikaci nebo zařízení se sítí pro elektronickou komunikaci související nebo zařízení technické infrastruktury ve vlastnictví ČEZ Distribuce, a. s., nahláste nám prosím tuto skutečnost bezodkladně jako poruchu na bezplatnou linku 800 850 860. Poškození nebo mimořádné události způsobené na zařízení žadatelem, dodavatelem prací nebo jimi pověřenými osobami budou opraveny na náklady viníka. Zahrnutí obnažených, případně poškozených částí podzemního vedení může být provedeno pouze po souhlasu vydaném společností ČEZ Distribuce, a. s.
12. Toto vyjádření se nevztahuje na zařízení v majetku společností ČEZ ICT Services, a. s., a Telco Pro Services, a. s.

Provozovatel distribuční soustavy si vyhrazuje právo odvolat souhlas kdykoli, zjistí-li, že podmínky stanovené v tomto vyjádření nejsou dodrženy. Pokud zjištěné nedostatky nebyly odstraněny ani na základě písemné výzvy ve stanoveném termínu, je žadatel povinen uvést ochranné pásmo do původního stavu a zdržet se provozování jakékoli činnosti, kterou zákon výslovně zakazuje.

S pozdravem



Pavel Letáček
Vedoucí oddělení Regionální péče
ČEZ Distribuce, a. s.



0000000101760897606



Povodí Labe, státní podnik

Víta Nejedlého 951/8, Slezské Předměstí, 500 03 Hradec Králové

Závod Jablonec nad Nisou
Želivského 5, 466 05 Jablonec nad Nisou

TELEFON 483 366 311
E-MAIL labe-z1@pla.cz
IČO 70890005
DIČ CZ70890005
IDDS dbyt8g2
Obchodní rejstřík vedený u KS v Hradci Králové,
oddíl A, vložka 9473

DOPORUČENĚ

Údržba silnic Královéhradeckého kraje a.s.

Ing. Irena Vaněčková

Kutnohorská 59

500 04 Hradec Králové

VÁŠ DOPIS Č.J. / ZE DNE

ČÍSLO JEDNACÍ
PLa/2023/008574

VYŘIZUJE/LINKA
Ing. Šimůnková/127

HRADEC KRÁLOVÉ
01.03.2023

Věc: Odpověď na žádost o podpis na koordinačních situacích

Dne 17.02.2023 nám byla doručena Vaše žádost ve věci potvrzení souhlasu na situaci ve smyslu § 184a odst. 2 stavebního zákona č. 183/2006 sb. v souvislosti se stavební akcí „Most ev.č. 30110-9 Adršpach, k.ú. Dolní Adršpach“. Stavební akce se dotkne pozemku p.č. 1152/2 v k.ú. Dolní Adršpach, se kterým má Povodí Labe, státní podnik právo hospodařit. Na dotčení výše citovaného pozemku předmětnou stavbou je s naším státním podnikem uzavřena Smlouva o zřízení věcného břemene č. 6DHM220477.

Vaše žádost byla kladně vyřízena. Jedno vyhotovení potvrzené situace Vám odesíláme v příloze tohoto dopisu.

Povodí Labe,

státní podnik

závod Jablonec nad Nisou

Želivského 5, 466 05 Jablonec n. N.

(132)

Ing. Bohumil Pleskač
ředitele závodu

Přílohy:

- situace 1x

LEGENDA OBJEKTŮ

SO 182 – DOPRAVNĚ INŽENÝRSKÁ OPATŘENÍ
SO 201 – MOST EV. Č. 30110-9

LEGENDA ČAR

- NOVÝ STAV
- STÁVAJÍCÍ STAV
- HRANICE KATASTRÁLNÍCH ÚZEMÍ
- HRANICE POZEMKŮ KN
- HRANICE DOČASNÉHO ZÁBORU
- HRANICE DOČASNÉHO ZÁBORU VEDENÁ PO HRANICI POZEMKU
- HRANICE TRVALÉHO ZÁBORU
- HRANICE TRVALÉHO ZÁBORU VEDENÁ PO HRANICI POZEMKU

LEGENDA PLOCH

- VODNÍ PLOCHA
- DOČASNÝ ZÁBOR
- TRVALÝ ZÁBOR

SOUŘADNICE ZÁBORU

Číslo bodu	DOČASNÝ ZÁBOR	
	SOUŘADNICE	
	Y [m]	X [m]
01	614 512.942	1 000 010.867
02	614 519.525	999 999.506
03	614 525.696	999 996.484
04	614 529.439	999 987.736
05	614 540.034	999 972.522
06	614 538.289	999 970.993
07	614 546.073	999 962.091
08	614 541.296	999 957.943
09	614 537.849	999 955.543
10	614 519.331	999 981.223
11	614 517.998	999 979.009
12	614 509.820	999 982.770
13	614 509.420	999 987.560
14	614 505.306	999 994.955
15	614 508.740	999 999.930
16	614 505.845	1 000 006.755

Číslo bodu	TRVALÝ ZÁBOR	
	SOUŘADNICE	
	Y [m]	X [m]
01	614 517.829	1 000 002.141
02	614 520.308	999 997.863
03	614 523.396	999 994.094
04	614 526.857	999 989.202
05	614 521.096	999 980.934
06	614 520.190	999 982.650
07	614 515.460	999 987.900
08	614 510.029	999 997.622
09	614 527.980	999 986.936
10	614 534.076	999 978.347
11	614 536.586	999 972.940
12	614 539.398	999 968.832
13	614 534.703	999 965.544
14	614 522.772	999 979.580

OBJEDNATEL:

ÚDRŽBA SILNIC Královéhradeckého kraje a.s.
Kutnohorská 59
Hradec Králové - Plačice 500 04



STAVBA:
MOST EV.Č. 30110-9 ADRŠPACH

Stavebník:
Královéhradecký kraj
Pivovarské náměstí 1245
500 03 Hradec Králové



Povodí Labe, státní podnik, IČO 70890005,
Víta Nejedlého 951/8, Slezské Předměstí, 500 03 Hradec Králové,

ršpach souhlasí
1152/2 (39 m²) a trvalým

dle ust. § 184a zákona č. 183/2006 Sb., o územním plánování a stavebním řádu, ve znění pozdějších předpisů,

souhlasí s umístěním stavebního záměru, v souladu s tímto situačním výkresem, na pozemku p.č. 1152/2 v k.ú. DOLNÍ ADRŠPACH (624M 220 477)

Povodí Labe, státní podnik

závod Jablonec nad Nisou
Želivského 5, 466 05 Jablonec n. N.

Ing. Jitka Hofmeisterová
provozně technický náměstek závodu



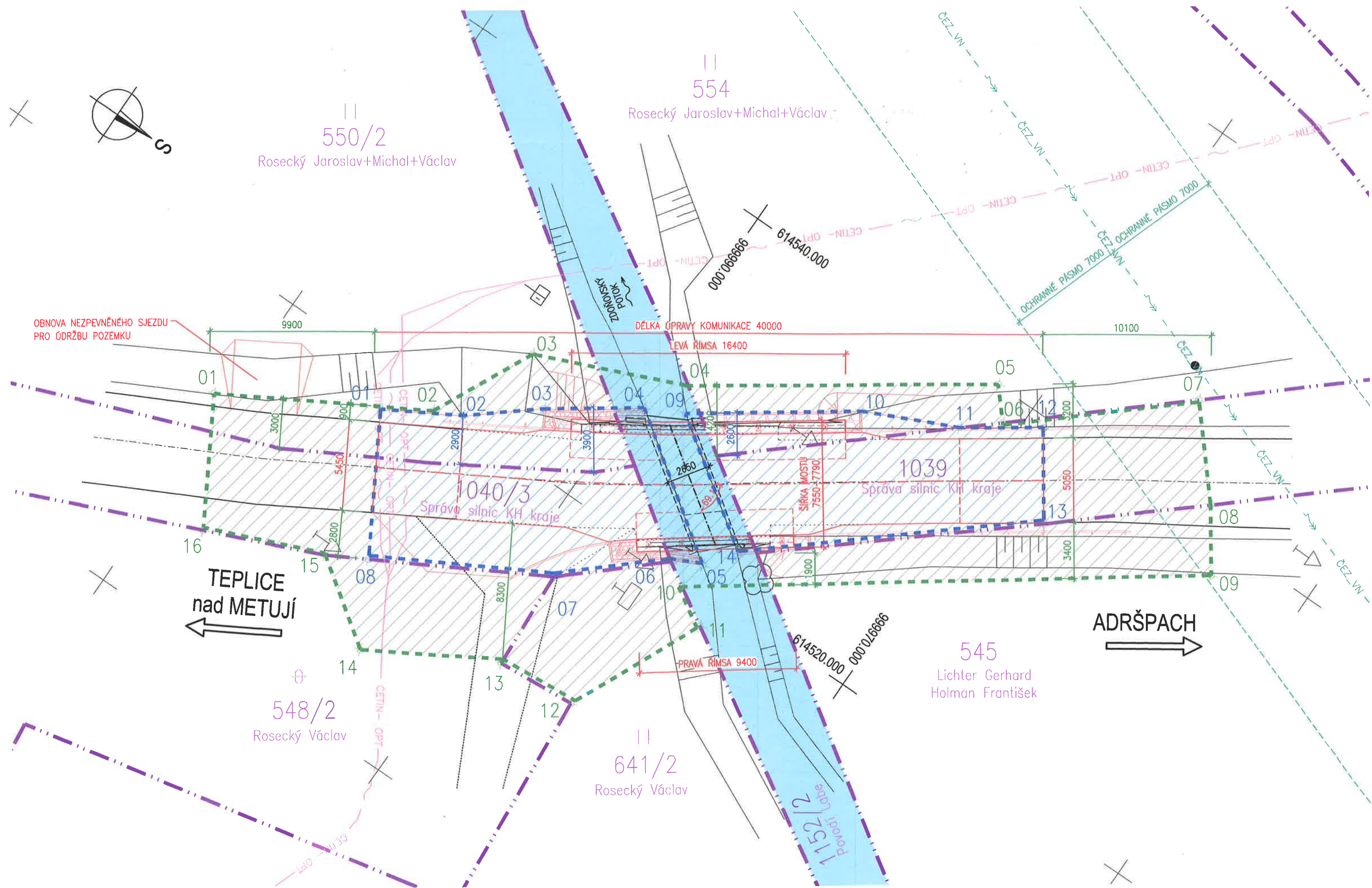
C

SOUŘADNICOVÝ SYSTÉM
VÝŠKOVÝ SYSTÉM

S-JTSK
Bpv

VEDOUČÍ PROJEKTANT	Ing. Martin ŘEHULKA		 PRIS PROJEKČNÍ KANCELÁŘ PRIS spol. s r. o. OSO VÁ 20, 625 00 BRNO	
ZODPOVĚDNÝ PROJEKTANT	Ing. Tomáš NAVRÁTIL			
VYPRACOVAL	Ing. Tomáš NAVRÁTIL			
KONTROLOVAL	Ing. Jiří ŠRUBAŘ			
KRAJ: KRÁLOVÉHRADECKÝ	OBEC: ADRŠPACH		DATUM	8/2022
Most ev.č. 30110-9 ADRšpach			FORMÁT	4 A4
			MĚŘÍTKO	1:200
			ÚČEL	DSP+PDPS
			ČÍS. ZAKÁZKY	21184
			ARCHIVNÍ ČÍS.	C2_KSV
NÁZEV PŘÍLOHY	KATASTRÁLNÍ SITUAČNÍ VÝKRES		ČÍS. SOUPRAVY	PŘÍLOHA C2

KATASTRÁLNÍ SITUAČNÍ VÝKRES 1:200



SITUACE ZÁBORU 1:250

- 30 -

Projekční kancelář PRIS spol.s.r.o.

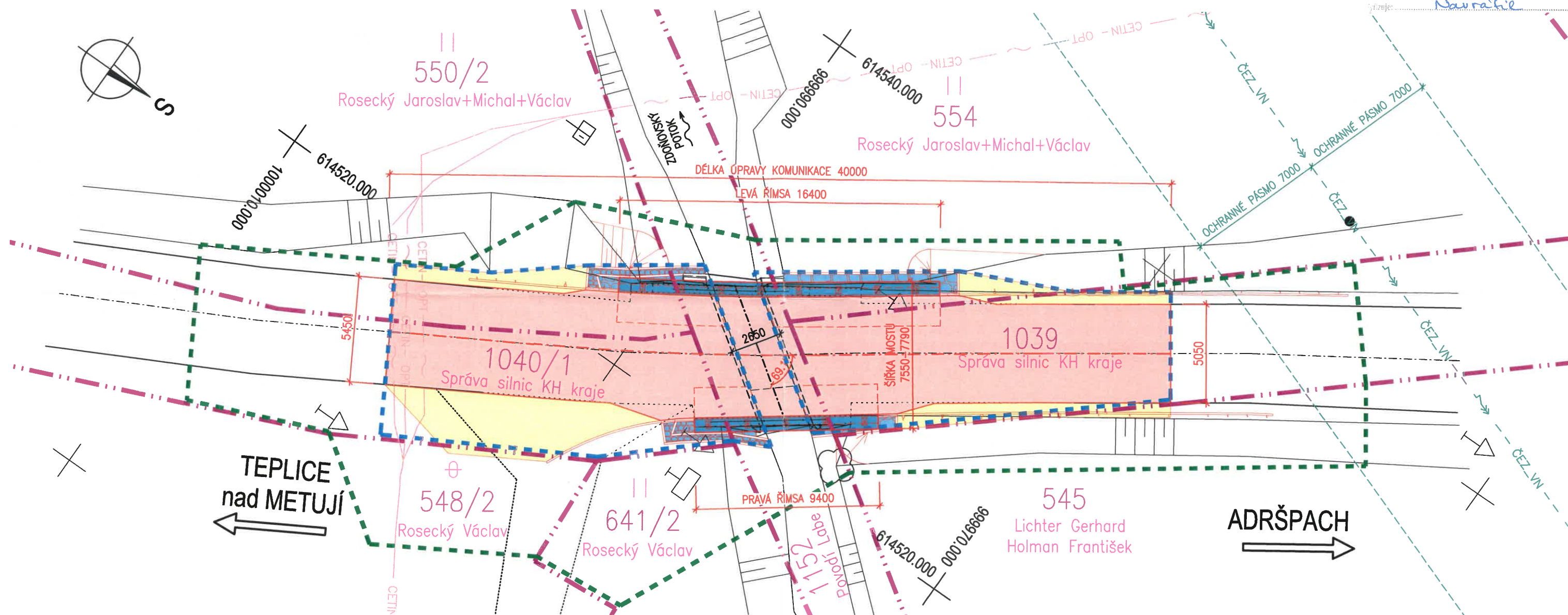
Osavá 20, 625 00 Brno

datum: 21.11.2022

číslo: 2694/2022

číslo zakázky: 21184

vypracoval: Navrátil



LEGENDA SÍTÍ

— CETIN- OPT —
ZAMĚŘENÝ PRŮBĚH OPTICKÉHO SDĚLOVACÍHO KABELU (CETIN)

— ČEZ_VN —
NADZEMNÍ VEDENÍ VYSOKÉHO NAPĚTÍ (ČEZ)

LEGENDA ČAR

— NOVÝ STAV
— STÁVAJÍCÍ STAV
... RUŠENÉ KONSTRUKCE
- - - HRANICE POZEMKŮ KN
- - - HRANICE DOČASNÉHO ZÁBORU
- - - HRANICE DOČASNÉHO ZÁBORU VEDENÁ PO HRANICI POZEMKU
- - - HRANICE TRVALÉHO ZÁBORU
- - - HRANICE TRVALÉHO ZÁBORU VEDENÁ PO HRANICI POZEMKU

LEGENDA OBJEKTŮ

SO 182 – DOPRAVNĚ INŽENÝRSKÁ OPATŘENÍ
SO 201 – MOST EV. Č. 30110-9

LEGENDA PLOCH

ASFALTOVÁ VOZOVKA
BETONOVÁ ŘMSA
KÁMEN DO BETONU
ZPEVNĚNÍ ZE ŠTĚRKODRTI

STAVBA: MOST EV.Č. 30110-9 ADRŠPACH

p. Rosecký Jaroslav jako spolumajitel pozemků p.č. 550/2; p.č. 554 v KÚ Dolní Adršpach souhlasí s předloženým stavebním záměrem, dočasným zábořem pozemků 550/2 (52 m²); 554 (34 m²), trvalým zábořem pozemků 550/2 (49 m²); 554 (25 m²) a s vynětím části pozemků dotčených trvalým zábořem ze zemědělského půdního fondu: pod podmínkou

Rosecký Jaroslav, Václavická 1220, Staré Město nad Metují, 547 01 Náchod

dne: 15.11.2022 tel. 746 014 079

podpis: *[Signature]* rosecky.jaroslav@seznam.cz

Zadáváním příloh pro zemědělskou techniku a stroj na pozemky 550/2, 554, 548/2, 641/2.

SITUACE ZÁBORU 1:250

- 31 -

Projekční kancelář PRIS spol.s.r.o.

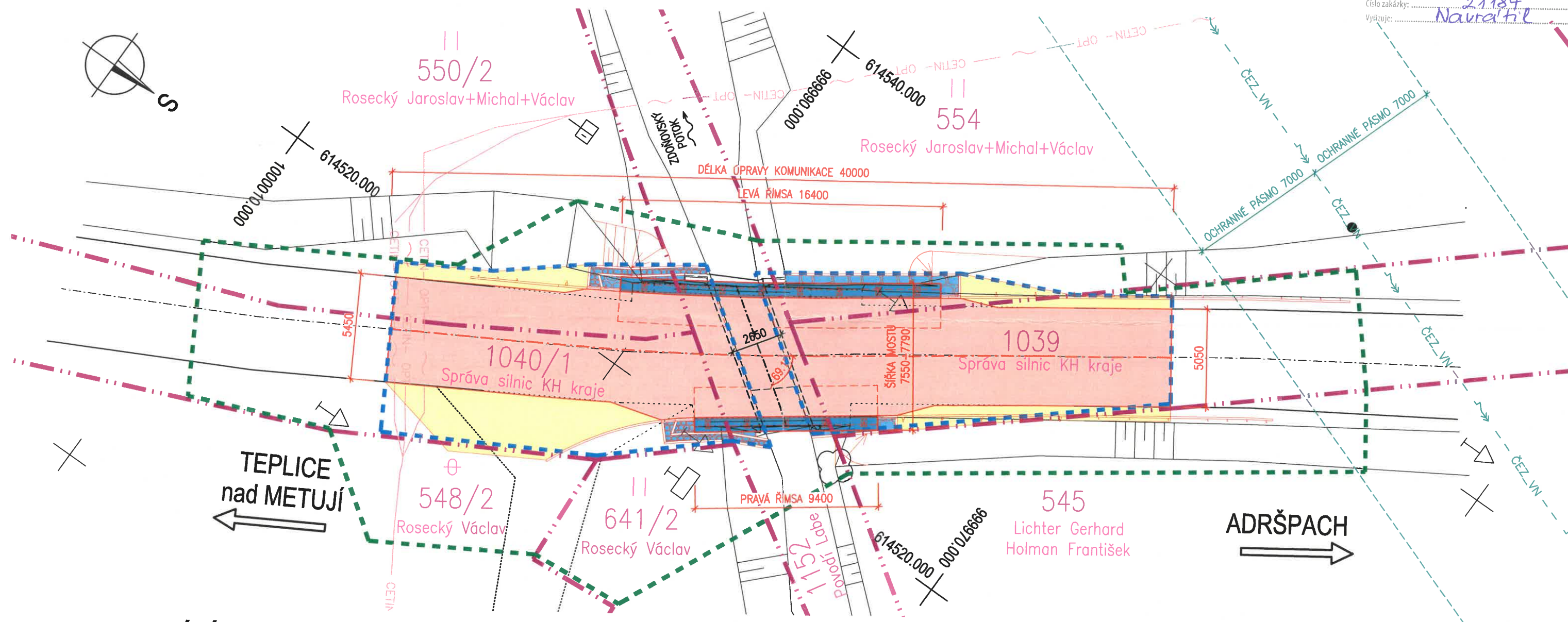
Osová 207625 00 Brno

Došlo: 22.11.2022

Č.j.: 2619/2022

Číslo zakázky: 21184

Vyřizuje: Navrátil



LEGENDA SÍTÍ

— CETIN- OPT —
ZAMĚŘENÝ PRŮBĚH OPTICKÉHO SDĚLOVACÍHO KABELU (CETIN)

— ČEZ_VN —
NADZEMNÍ VEDENÍ VYSOKÉHO NAPĚTÍ (ČEZ)

LEGENDA ČAR

— NOVÝ STAV
— STÁVAJÍCÍ STAV
..... RUŠENÉ KONSTRUKCE
- - - - - HRANICE POZEMKŮ KN
- - - - - HRANICE DOČASNÉHO ZÁBORU
- - - - - HRANICE DOČASNÉHO ZÁBORU
VEDENÁ PO HRANICI POZEMKU
- - - - - HRANICE TRVALÉHO ZÁBORU
- - - - - HRANICE TRVALÉHO ZÁBORU
VEDENÁ PO HRANICI POZEMKU

LEGENDA OBJEKTŮ

SO 182 - DOPRAVNĚ INŽENÝRSKÁ OPATŘENÍ
SO 201 - MOST EV. Č 30110-9

LEGENDA PLOCH

ASFALTOVÁ VOZOVKA
BETONOVÁ ŘÍMSA
KÁMEN DO BETONU
ZPEVNĚNÍ ZE ŠTĚRKODRTI

STAVBA: MOST EV.Č. 30110-9 ADRŠPACH

p. Rosecký Václav jako majitel pozemků p.č. 548/2; p.č. 641/2 a spolumajitel pozemků p.č. 550/2; p.č. 554 v KÚ Dolní Adršpach souhlasí s předloženým stavebním záměrem, dočasným zábořem pozemků 548/2 (60 m²); 550/2 (52 m²); 554 (34 m²), 641/2 (60 m²), trvalým zábořem pozemků 550/2 (49 m²); 554 (25 m²) a s vynětím části pozemků dotčených trvalým zábořem ze zemědělského půdního fondu:

Rosecký Václav, Dolní Adršpach 29, 549 57 Adršpach

dne: 17.11.2022

podpis: *Navrátil*

ZACHOVÁNÍ PŘÍSTUPU PRO ZEMĚDĚLSKÉ
STROJE NA POZEMKY 550/2 554 548/2
564/2

SITUACE ZÁBORU 1:250

- 32 -

Projekční kancelář PRIS spol.s.r.o.

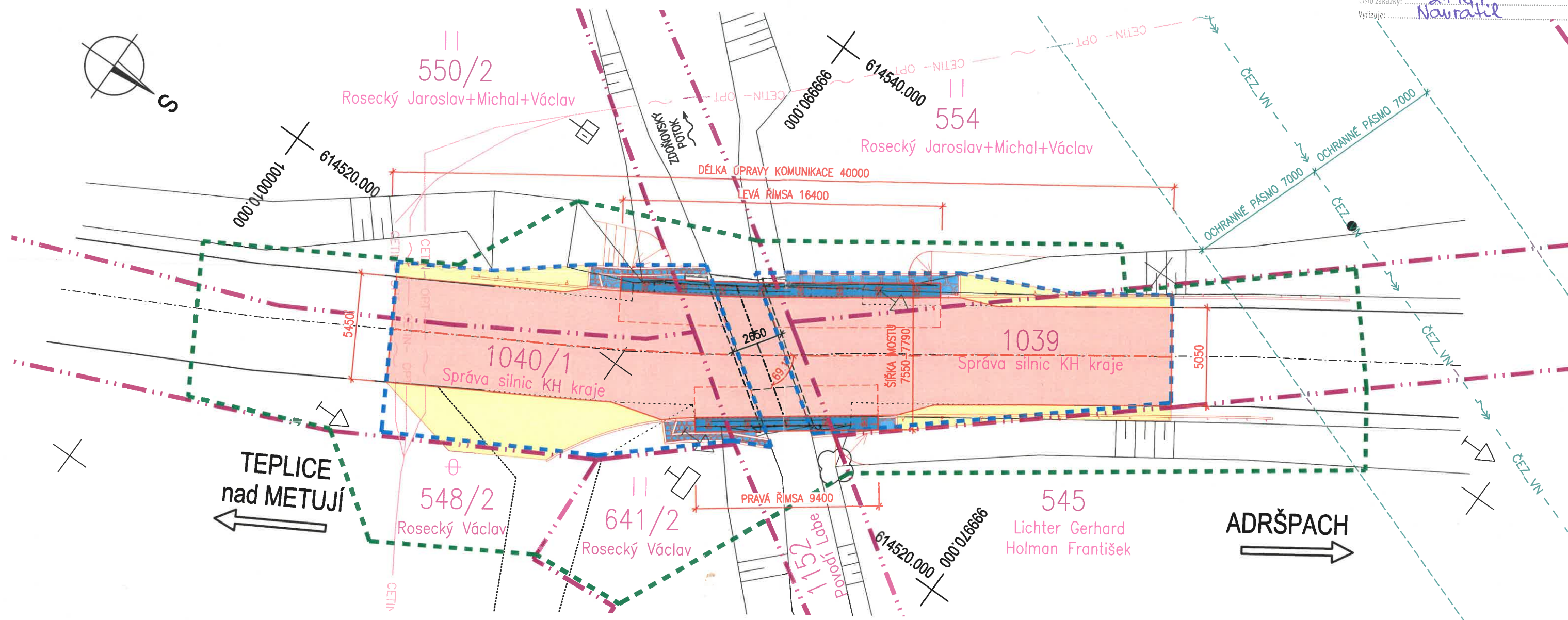
Ořová 20, 625 00 Brno

Mapa: 25.11.2022

Č.j.: 2649/2022

Číslo zakázky: 21184

Vyřizuje: Navrátil



LEGENDA SÍTÍ

— CETIN— OPT —
ZAMĚŘENÝ PRŮBĚH OPTICKÉHO SDĚLOVACÍHO KABELU (CETIN)

— — — — — ČEZ_VN — — — — —
NADZEMNÍ VEDENÍ VYSOKÉHO NAPĚTÍ (ČEZ)

LEGENDA ČAR

—	NOVÝ STAV
—	STÁVAJÍCÍ STAV
...	RUŠENÉ KONSTRUKCE
---	HRANICE POZEMKŮ KN
---	HRANICE DOČASNÉHO ZÁBORU
---	HRANICE DOČASNÉHO ZÁBORU VEDENÁ PO HRANICI POZEMKU
---	HRANICE TRVALÉHO ZÁBORU
---	HRANICE TRVALÉHO ZÁBORU VEDENÁ PO HRANICI POZEMKU

LEGENDA OBJEKTŮ

SO 182 — DOPRAVNĚ INŽENÝRSKÁ OPATŘENÍ
SO 201 — MOST EV. Č. 30110-9

LEGENDA PLOCH

AS	ASFALTOVÁ VOZOVKA
BE	BETONOVÁ ŘÍMSA
KA	KÁMEN DO BETONU
ZP	ZPEVNĚNÍ ZE ŠTĚRKODRTI

STAVBA: MOST EV.Č. 30110-9 ADRŠPACH

p. Rosecký Michal jako spolumajitel pozemků p.č. 550/2; p.č. 554 v KÚ Dolní ADRŠPACH souhlasí s předloženým stavebním záměrem, dočasným zábořem pozemků 550/2 (52 m²); 554 (34 m²), trvalým zábořem pozemků 550/2 (49 m²); 554 (25 m²) a s vynětím části pozemků dotčených trvalým zábořem ze zemědělského půdního fondu: *pod podmínkou!*

Rosecký Michal, Karlštejnská 520, 252 29 Lety

dne: 15/11/2022

podpis: *[Signature]*

Zachování přístupu pro zemědělské stroje na pozemky 550/2, 554, 548/2, 641/2.

tel: 724 255282

Osová 20,625 00 Brno

[illegible]

Číslo zakázky: .

vyřizuje:



LEGENDA OBJEKTŮ

SO 182 - DOPRAVNĚ INŽENÝRSKÁ OPATŘENÍ

SO 201 - MOST EV C 30110-9

LEGENDA ČAR

NOVY STAV

STÁVAJÍCÍ STAV

RUŠENÉ KONSTRUKCE

HRANICE POZEMKŮ KN

HRANICE DOČASNÉHO Z

HRANICE DOČASNÉHO Z

VEDENA PO HRANICI PE

LEGENDA PLOCH

ASFALTOVÁ VOZOVKA

BETONOVA RIMSA

KAMEN DO BETONU

ZPEVNĚNÍ ZE ŠTERKODRTI

STAVBA:

MOST EV.Č. 30110-9 ADRŠPACH

p. Holman František jako spoluvlastník pozemku p.č. 545 v KÚ Dolní Adšpach souhlasí s předloženým stavebním záměrem a dočasným zřízením pozemku 545 (82 m²):

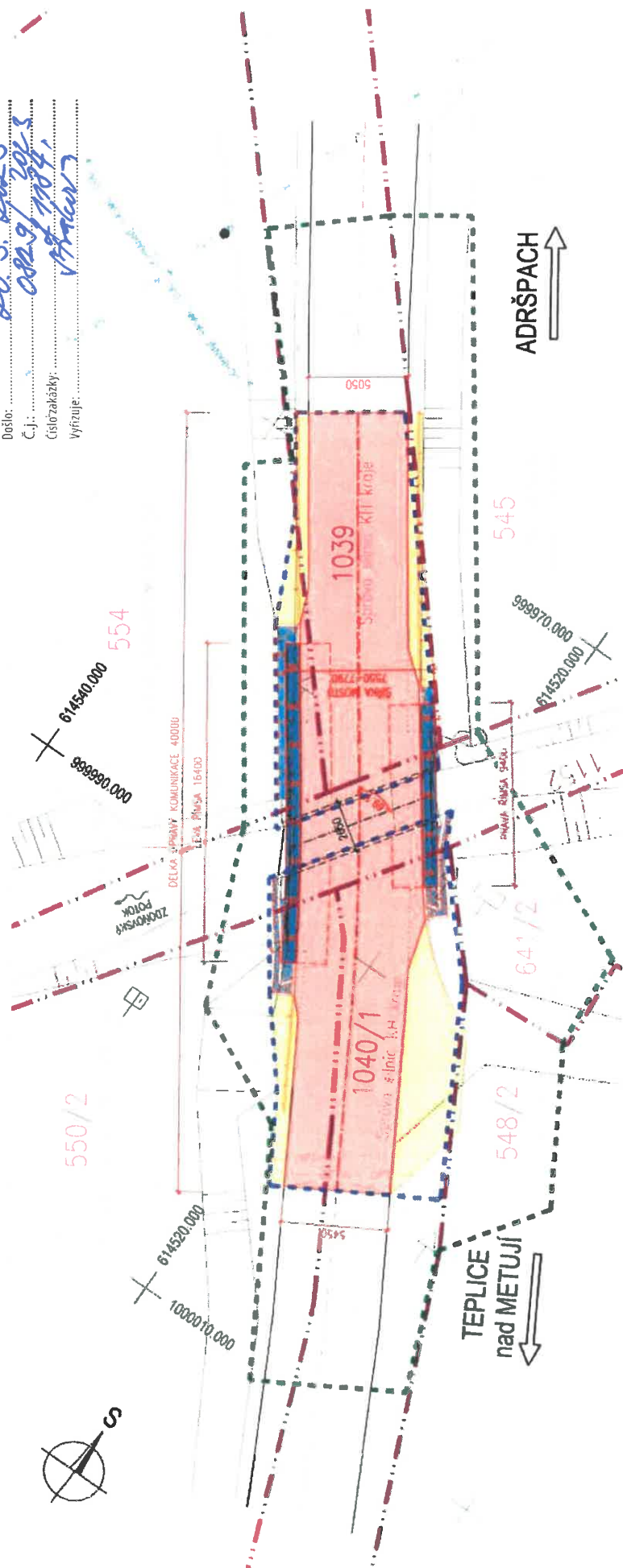
Holman František, Šedivá hora 38, 549 31 Hronov

due:

පිටුව 000000

Osová 20, 625 00 Brno

Došlo: 20. 3. 2023
Č.j.: 0829/2023
Číslo zakázky: 1784,
Vyřizuje: V Prokav



LEGENDA OBJEKTŮ

SO 182 – DOPRAVNÍ INŽENÝRSKÁ OPATŘENÍ

S0 20: -- MOST EV C 30110--9

LEGENDA PLOCH

NOVÝ STAV

STAVAJÍCÍ STAV

RUŠENÉ KONSTRUKCE

HRANICE POZEMKŮ KN

HRANICE DOČASNÉHO ZABORU

HRANICE DOČASNÉHO ZABORU

VEDENA PO HRANICI POZEMKŮ

HRANICE TRVALÉHO ZABORU

HRANICE TRVALÉHO ZABORU

VEDENA P. HRANICI POZEMKŮ

ASFAUTOVA VOZOVKA	BETONOVÁ RÁMSA	KÁMEN DO BETONU	ZPEVNĚNÍ ZE ŠTERKOU
-------------------	----------------	-----------------	---------------------

STAVBA:

MOST EV.Č. 30110-9 ADRŠPACH

p. p. Lichter Gerhard jako spoluvlastník pozemku p.č. 545 v KÚ Dolní Adršpach souhlasí s předloženým stavebním záměrem a dočasným zaborem pozemku 545 (82 m²):

Lichter Gerhard, Šedivá hora 1016, 549 31 Hronov

Ime: 5.11

[illegible]

Záznam z výrobního výboru

konaného dne 12. září 2022 v 11:00

v zasedací místnosti ÚDRŽBY SILNIC Královéhradeckého kraje a.s. Broumovská 90, 547 01 Náchod
na akci

Most ev. č. 30110-9 Adršpach

Přítomni: Viz prezenční listina

Bylo projednáno:

- 1.) Jednání bylo svoláno kvůli projednání rozpracovaného projektu, který byl zaslán jako příloha pozvánky na tento VV.
- 2.) Stávající klenba bude upravena, na obou stranách budou provedeny nové poprsní zídky ve formě přitěžovacích desek, na kterých budou umístěné římsy se zábradlím. Rub klenby bude odtěžen, zasanován a zaizolován, provede se nová přechodová oblast. Délka úpravy silnice bude 40 m. Stávající šířkové uspořádání bude zachováno (cca 6 m volná šířka). Most je v extravilánu.
- 3.) Do koryta nebude zasahováno, klenba bude hloubkově přespárována a zesílena helikální výztuží.
- 4.) Projektant navrhuje most opravovat po polovinách s pažící stěnou v ose komunikace, provoz řízený SSZ. Toto bylo odsouhlaseno, ale pouze pro osobní auta a linkové autobusy, ostatní musí být navedeni na dálkovou objížděku.
- 5.) Kabel vedený po mostě je nefunkční sdělovací kabel CETIN a je projednáno, že může být odstraněn.
- 6.) CHKO požaduje navrhnou dřevoocelová svodidla a kamenný obklad nových poprsních zídek. Projektant zvažuje, zda je to technicky možné a zda to splňuje požadavky. Pokud ano, zapracuje do projektu.
- 7.) Dále projektant navrhl v rámci údržby odstranit část stromu (OP1 vlevo), který se naklání nad vozovku a zasahuje do průjezdného profilu (vrba). Prověří ÚS, zda to není možné přenést na Povodí v rámci údržby břehového porostu.
- 8.) K technickému řešení nebyly ze strany ÚS vzneseny připomínky.
- 9.) Bude nutné vyřešit majetkoprávní poměry, protože už stávající silnice a most leží na soukromých pozemcích.
- 10.) Průchod pro pěší nebude řešen.
- 11.) Doba výstavby cca 5 měsíců.
- 12.) Projektant předal 1 papírové paré konceptu dokumentace



Zapsal:







Ing. Martin Řehulka
projekční kancelář PRIS spol. s r.o.

PREZENČNÍ LISTINA

akce: Most ev. č. 30110-9 Adršpach

datum: 12.9.2022 ve 13:00 hod

místo: v zasedací místnosti ÚDRŽBA SILNIC Královéhradeckého kraje a.s. Broumovská 90, 547 01 Náchod

organizace	jméno-čitelně	telefon	e-mail	podpis	souhlas*
Projekční kancelář PRIS spol. s r.o.	Ing. Martin Řehulka	602 470 109	martin.rehulka@pris.cz		ANO / NE
Obee Adršpach	Dana Čálová	604 206 640	starosta@obeadrspach.cz		ANO / NE
US KHL	Milan Bittner		milan.bittner@uskhk.eu		ANO / NE
US KHK a.s.	Paulina Mocová	602 544 540	paulina.mocova@uskhk.eu		ANO / NE
US KHK a.s.	ING. IRENA IANUŠKOVÁ	723 77 169	IANUSKOVA.IRENA@USKHK.CZ		ANO / NE
SS KHK s.r.o.	Ing. Ondřej Vlášil	720 261 517	ovlasil@sskhk.cz		ANO / NE
					ANO / NE
					ANO / NE
					ANO / NE
					ANO / NE
					ANO / NE
					ANO / NE
					ANO / NE

*souhlas (nehodící škrtněte)
 ANO - účastník jednání s rozesláním kontaktních údajů v příloze Záznamu jednání
 NE - účastník jednání nesouhlasí s rozesláním kontaktních údajů v příloze Záznamu jednání